

Za zgodność  
ODPISU z ORYGINAŁEM

Kraków, dnia 30.12.2016 r.

Znak sprawy: SR-IV.7322.1.234.2016.JP

N.Sącz, dnia .....

DECYZJA

Na podstawie art. 9 ust. 2 pkt 1 lit. b,c; art. 122 ust. 1 pkt 3,4 i ust. 2 pkt 2; art. 123 ust. 2; art. 125; art. 127 ust. 5; art. 128 ust. 1 pkt 6; art. 131 ust. 1, 2; art. 132, art. 140 ust. 2 pkt 5 i 5c ustawy z dnia 18 lipca 2001 r. Prawo wodne (tekst jednolity Dz. U. z 2015 r., poz. 469 z późn. zm.), art. 17 ustawy z dnia 5 stycznia 2011 r. o zmianie ustawy Prawo wodne oraz niektórych innych ustaw (Dz. U. z 2011 r., Nr 32, poz. 159 z późn. zm.) oraz art. 49; art. 104 § 1 i art. 108 § 1 ustawy z dnia 14 czerwca 1960 r. Kodeks postępowania administracyjnego (tekst jednolity Dz. U. z 2016 r., poz. 23 z późn. zm.) po rozpatrzeniu wniosku Wójta Gminy Łabowa w sprawie udzielenia pozwoleń wodnoprawnych dla inwestycji pn. *„Rozbudowa rurociągów rozdzielczych kanalizacji sanitarnej, wyjść kanalizacji na działki, przepompowni sieciowych, rurociągów tłocznych, zasilań eNN dla miejscowości Łabowa (część) Nowa Wieś, Roztoka Wielka (część), gmina Łabowa, powiat nowosądecki, województwo małopolskie”*,

o r z e k a m

I. Udzielam Gminie Łabowa z siedzibą pod adresem: 33-336 Łabowa 38, zwanej dalej Użytkownikiem, pozwolenia wodnoprawnego na wykonanie urządzeń wodnych i innych obiektów budowlanych, zmianę ukształtowania terenu, składowanie materiałów oraz wykonywanie innych robót na obszarze szczególnego zagrożenia powodzią potoku Kamienica Nawojowska w związku z planowaną inwestycją pn. *„Rozbudowa rurociągów rozdzielczych kanalizacji sanitarnej, wyjść kanalizacji na działki, przepompowni sieciowych, rurociągów tłocznych, zasilań eNN dla miejscowości Łabowa (część) Nowa Wieś, Roztoka Wielka (część), gmina Łabowa, powiat nowosądecki, województwo małopolskie”* oraz lokalizowanie nowych przedsięwzięć mogących znacząco oddziaływać na środowisko na obszarze szczególnego zagrożenia powodzią potoku Kamienica Nawojowska w miejscowości Nowa Wieś, Roztoka Wielka i Łabowa, gm. Łabowa, obejmujących:

1. Budowę odcinków sieci kanalizacji sanitarnej (grawitacyjnej i tłocznej) metodą wykopu otwartego.
2. Budowę odcinków sieci kanalizacji sanitarnej (grawitacyjnej i tłocznej) metodą przewiertu.
3. Wykonanie studzienek kanalizacyjnych.
4. Zabezpieczenie istniejących kabli teletechnicznych rurami ochronnymi w miejscu skrzyżowań z projektowaną kanalizacją.
5. Zastosowanie rur osłonowych w miejscach skrzyżowań z istniejącymi gazociągami.
6. Wykonanie przekroczenia potoku Kamienica Nawojowska projektowaną kanalizacją sanitarną, metodą przewiertu, w zakresie wykonania komory przewiertowej na działce nr 435 w miejscowości Nowa Wieś.
7. Wykonanie przekroczenia potoku Kamienica Nawojowska projektowaną kanalizacją sanitarną, metodą przewiertu, w zakresie wykonania komór przewiertowych na działkach nr 236/4 i 32 w miejscowości Nowa Wieś.
8. Wykonanie przekroczenia potoku Kamienica Nawojowska projektowaną kanalizacją sanitarną, metodą przewiertu, w zakresie wykonania komory przewiertowej na działce nr 184 w miejscowości Nowa Wieś.

9. Wykonanie przekroczenia potoku Kamienica Nawojowska projektowaną kanalizacją sanitarną, metodą przewiertu, w zakresie wykonania komór przewiertowych na działkach nr 28/2 i 235 w miejscowości Nowa Wieś.
  10. Wykonanie przekroczenia potoku Kamienica Nawojowska projektowaną kanalizacją sanitarną, metodą przewiertu, w zakresie wykonania komór przewiertowych na działkach nr 229 i 531/11 w miejscowości Nowa Wieś.
  11. Wykonanie przekroczenia potoku Kamienica Nawojowska projektowaną kanalizacją sanitarną, metodą przewiertu, w zakresie wykonania komory przewiertowej na działce nr 14/2 w miejscowości Roztoka Wielka.
  12. Wykonanie przekroczenia drogi krajowej nr 75 projektowaną kanalizacją sanitarną, metodą bezwypową, w zakresie wykonania komór przewiertowych na działkach nr 305 i 184 w miejscowości Nowa Wieś.
  13. Wykonanie przepompowni ścieków (oznaczonej jako „P5”) na działce nr 435 w miejscowości Nowa Wieś oraz zasilania energetycznego.
  14. Wykonanie przepompowni ścieków (oznaczonej jako „P1”) na działce nr 229 w miejscowości Nowa Wieś oraz zasilania energetycznego.
  15. Składowanie materiałów i poruszanie się sprzętu budowlanego niezbędnego dla wykonania powyższych prac.
- II. Udzielam Gminie Łabowa pozwolenia wodnoprawnego na przeprowadzenie odcinków projektowanej sieci kanalizacji sanitarnej przez wody potoków: Kamienica Nawojowska, Kotowskiego, Wiśnicz, Łosiańskiego, Dopływu spod Krzyżówki oraz dwóch cieków bez nazwy będących dopływami Kamienicy Nawojowskiej i jednego cieku bez nazwy będącego dopływem potoku Wiśnicz, w następujący sposób:
1. Przekroczenie potoku Kamienica Nawojowska wykonane metodą przewiertu sterowanego pod dnem cieku w km 24+179, o następujących parametrach:
    - rzędna dna potoku: 512,32 m n.p.m.,
    - rzędna lica rury kanalizacyjnej: 510,82 m n.p.m.,
    - średnica rury kanalizacyjnej: 110/10 mm,
    - średnica rury ochronnej stalowej: 323,9/8,0 mm,
    - współrzędne geograficzne miejsca przekroczenia: 49°30'93"N; 20°53'49"E.
  2. Przekroczenie potoku Kamienica Nawojowska wykonane metodą przewiertu sterowanego pod dnem cieku w km 25+230, o następujących parametrach:
    - rzędna dna potoku: 528,50 m n.p.m.,
    - rzędna lica rury kanalizacyjnej: 527,00 m n.p.m.,
    - średnica rury kanalizacyjnej: 110/10 mm,
    - średnica rury ochronnej stalowej: 168,3/4,5 mm,
    - współrzędne geograficzne miejsca przekroczenia: 49°29'48"N; 20°54'22"E.
  3. Przekroczenie potoku Kamienica Nawojowska wykonane metodą przewiertu sterowanego pod dnem cieku w km 25+614, o następujących parametrach:
    - rzędna dna potoku: 536,20 m n.p.m.,
    - rzędna lica rury kanalizacyjnej: 534,70 m n.p.m.,
    - średnica rury kanalizacyjnej: 110/10 mm,
    - średnica rury ochronnej stalowej: 323,9/8,0 mm,
    - współrzędne geograficzne miejsca przekroczenia: 49°29'47"N; 20°54'21"E.

4. Przekroczenie potoku Kamienica Nawojowska wykonane metodą przewiertu sterowanego pod dnem cieku w km 25+794, o następujących parametrach:
  - rzędna dna potoku: 538,20 m n.p.m.,
  - rzędna lica rury kanalizacyjnej: 536,70 m n.p.m.,
  - średnica rury kanalizacyjnej: 110/10 mm,
  - średnica rury ochronnej stalowej: 323,9/8,0 mm,
  - współrzędne geograficzne miejsca przekroczenia: 49°29'35"N; 20°54'34"E.
  
5. Przekroczenie potoku Kamienica Nawojowska wykonane metodą przewiertu sterowanego pod dnem cieku w km 26+682, o następujących parametrach:
  - rzędna dna potoku: 533,10 m n.p.m.,
  - rzędna lica rury kanalizacyjnej: 531,60 m n.p.m.,
  - średnica rury kanalizacyjnej: 90/5,2 mm,
  - średnica rury ochronnej stalowej: 168,3/4,5 mm,
  - współrzędne geograficzne miejsca przekroczenia: 49°29'14"N; 20°54'56"E.
  
6. Przekroczenie potoku Kamienica Nawojowska wykonane metodą przewiertu sterowanego pod dnem cieku w km 26+711, o następujących parametrach:
  - rzędna dna potoku: 599,60 m n.p.m.,
  - rzędna lica rury kanalizacyjnej: 598,10 m n.p.m.,
  - średnica rury kanalizacyjnej: 90/5,2 mm,
  - średnica rury ochronnej stalowej: 323,9/8,0 mm,
  - współrzędne geograficzne miejsca przekroczenia: 49°27'70"N; 20°54'55"E.
  
7. Przekroczenie potoku Kamienica Nawojowska wykonane metodą przewiertu sterowanego pod dnem cieku w km 26+857, o następujących parametrach:
  - rzędna dna potoku: 562,05 m n.p.m.,
  - rzędna lica rury kanalizacyjnej: 560,55 m n.p.m.,
  - średnica rury kanalizacyjnej: 200 mm,
  - średnica rury ochronnej stalowej: 323,9/8,0 mm,
  - współrzędne geograficzne miejsca przekroczenia: 49°29'20"N; 20°51'58"E.
  
8. Przekroczenie potoku Kamienica Nawojowska wykonane metodą przewiertu sterowanego pod dnem cieku w km 26+904, o następujących parametrach:
  - rzędna dna potoku: 563,20 m n.p.m.,
  - rzędna lica rury kanalizacyjnej: 561,70 m n.p.m.,
  - średnica rury kanalizacyjnej: 200 mm,
  - średnica rury ochronnej stalowej: 323,9/8,0 mm,
  - współrzędne geograficzne miejsca przekroczenia: 49°29'10"N; 20°55'00"E.
  
9. Przekroczenie potoku Kamienica Nawojowska wykonane metodą przewiertu sterowanego pod dnem cieku w km 27+264, o następujących parametrach:
  - rzędna dna potoku: 569,45 m n.p.m.,
  - rzędna lica rury kanalizacyjnej: 567,95 m n.p.m.,
  - średnica rury kanalizacyjnej: 110/10 mm,
  - średnica rury ochronnej stalowej: 323,9/8,0 mm,
  - współrzędne geograficzne miejsca przekroczenia: 49°28'56"N; 20°55'20"E.

10. Przekroczenie potoku Kamienica Nawojowska wykonane metodą przewiertu sterowanego pod dnem cieku w km 28+305, o następujących parametrach:
- rzędna dna potoku: 586,50 m n.p.m.,
  - rzędna lica rury kanalizacyjnej: 585,00 m n.p.m.,
  - średnica rury kanalizacyjnej: 200 mm,
  - średnica rury ochronnej stalowej: 323,9/8,0 mm,
  - współrzędne geograficzne miejsca przekroczenia: 49°28'42"N; 20°55'35"E.
11. Przekroczenie potoku Kamienica Nawojowska wykonane metodą przewiertu sterowanego pod dnem cieku w km 28+495, o następujących parametrach:
- rzędna dna potoku: 590,04 m n.p.m.,
  - rzędna lica rury kanalizacyjnej: 588,54 m n.p.m.,
  - średnica rury kanalizacyjnej: 200 mm,
  - średnica rury ochronnej stalowej: 323,9/8,0 mm,
  - współrzędne geograficzne miejsca przekroczenia: 49°28'42"N; 20°55'41"E.
12. Przekroczenie potoku Kotowskiego wykonane metodą przewiertu sterowanego pod dnem cieku w km 0+135, o następujących parametrach:
- rzędna dna potoku: 488,73 m n.p.m.,
  - rzędna lica rury kanalizacyjnej: 487,23 m n.p.m.,
  - średnica rury kanalizacyjnej: 110/10 mm,
  - średnica rury ochronnej stalowej: 168,3/4,5 mm,
  - współrzędne geograficzne miejsca przekroczenia: 49°31'20"N; 20°52'58"E.
13. Przekroczenie potoku Łosiańskiego wykonane metodą przewiertu sterowanego pod dnem cieku w km 0+499, o następujących parametrach:
- rzędna dna potoku: 571,60 m n.p.m.,
  - rzędna lica rury kanalizacyjnej: 570,10 m n.p.m.,
  - średnica rury kanalizacyjnej: 110/10 mm,
  - średnica rury ochronnej stalowej: 168,3/4,5 mm,
  - współrzędne geograficzne miejsca przekroczenia: 49°29'23"N; 20°54'13"E.
14. Przekroczenie potoku Wiśnicz w rurze samonośnej stalowej usytuowanej na podporach nad wodami cieku w km 0+120, o następujących parametrach:
- rzędna zwierciadła wody  $Q_{1\%}$ : 504,47 m n.p.m.,
  - rzędna spodu konstrukcji: 505,90 m n.p.m.,
  - średnica rury kanalizacyjnej: 200 mm,
  - średnica rury ochronnej stalowej: 400/200 mm,
  - współrzędne geograficzne miejsca przekroczenia: 49°30'25"N; 20°53'22"E.
15. Przekroczenie Dopływu spod Krzyżówki w rurze samonośnej stalowej usytuowanej na podporach nad wodami cieku w km 0+178, o następujących parametrach:
- rzędna zwierciadła wody  $Q_{1\%}$ : 601,01 m n.p.m.,
  - rzędna spodu konstrukcji: 603,70 m n.p.m.,
  - średnica rury kanalizacyjnej: 200 mm,
  - średnica rury ochronnej stalowej: 508/200 mm,
  - współrzędne geograficzne miejsca przekroczenia: 49°28'35"N; 20°55'57"E.

16. Przekroczenie Dopływu spod Krzyżówki poprzez podwieszenie rurociągu do konstrukcji istniejącego mostu w km 0+047, o następujących parametrach:
- rzędna zwierciadła wody  $Q_{1\%}$ : 597,86 m n.p.m.,
  - rzędna spodu konstrukcji: 599,35 m n.p.m.,
  - średnica rury kanalizacyjnej: 200 mm,
  - średnica rury ochronnej stalowej: 300/200 mm,
  - współrzędne geograficzne miejsca przekroczenia: 49°28'43"N; 20°55'42"E.
17. Przekroczenie ciek bez nazwy (przekroczenie nr 6) będącego prawostronnym dopływem Kamienicy Nawojowskiej (ujście w km 25+928), wykonane metodą przewiertu sterowanego pod dnem ciek w km 0+021, o następujących parametrach:
- rzędna dna potoku: 554,60 m n.p.m.,
  - rzędna lica rury kanalizacyjnej: 553,10 m n.p.m.,
  - średnica rury kanalizacyjnej: 200 mm,
  - średnica rury ochronnej stalowej: 323,9/8,0 mm,
  - współrzędne geograficzne miejsca przekroczenia: 49°28'46"N; 20°55'40"E.
18. Przekroczenie ciek bez nazwy (przekroczenie nr 7) będącego prawostronnym dopływem Kamienicy Nawojowskiej (ujście w km 25+166), wykonane metodą przewiertu sterowanego pod dnem ciek w km 0+055, o następujących parametrach:
- rzędna dna potoku: 532,27 m n.p.m.,
  - rzędna lica rury kanalizacyjnej: 530,77 m n.p.m.,
  - średnica rury kanalizacyjnej: 200 mm,
  - średnica rury ochronnej stalowej: 323,9/8,0 mm,
  - współrzędne geograficzne miejsca przekroczenia: 49°20'45"N; 20°54'36"E.
19. Przekroczenie ciek bez nazwy (przekroczenie nr 8) będącego prawostronnym dopływem Kamienicy Nawojowskiej (ujście w km 25+166), wykonane metodą przewiertu sterowanego pod dnem ciek w km 0+012, o następujących parametrach:
- rzędna dna potoku: 530,18 m n.p.m.,
  - rzędna lica rury kanalizacyjnej: 528,68 m n.p.m.,
  - średnica rury kanalizacyjnej: 200 mm,
  - średnica rury ochronnej stalowej: 323,9/8,0 mm,
  - współrzędne geograficzne miejsca przekroczenia: 49°29'43"N; 20°54'32"E.
20. Przekroczenie ciek bez nazwy (przekroczenie nr 10) będącego prawostronnym dopływem potoku Wiśnicz (ujście w km 0+347), wykonane metodą przewiertu sterowanego pod dnem ciek w km 0+006, o następujących parametrach:
- rzędna dna potoku: 500,30 m n.p.m.,
  - rzędna lica rury kanalizacyjnej: 498,80 m n.p.m.,
  - średnica rury kanalizacyjnej: 200 mm,
  - średnica rury ochronnej stalowej: 323,9/8,0 mm,
  - współrzędne geograficzne miejsca przekroczenia: 49°29'41"N; 20°54'32"E.
21. Przekroczenie ciek bez nazwy będącego prawostronnym dopływem Kamienicy Nawojowskiej (ujście w km 27+889), wykonane metodą przewiertu sterowanego pod dnem ciek w km 0+033, o następujących parametrach:
- rzędna dna potoku: 581,50 m n.p.m.,

- rzędna lica rury kanalizacyjnej: 580,00 m n.p.m.,
- średnica rury kanalizacyjnej: 200 mm,
- średnica rury ochronnej stalowej: 323,9/8,0 mm,
- współrzędne geograficzne miejsca przekroczenia: 49°29'47"N; 20°56'30"E.

22. Przekroczenie cieków bez nazwy będącego prawostronnym dopływem Kamienicy Nawojowskiej (ujście w km 25+166), wykonane metodą przewiertu sterowanego pod dnem cieku w km 0+182, o następujących parametrach:

- rzędna dna potoku: 538,10 m n.p.m.,
- rzędna lica rury kanalizacyjnej: 536,60 m n.p.m.,
- średnica rury kanalizacyjnej: 200 mm,
- średnica rury ochronnej stalowej: 323,9/8,0 mm,
- współrzędne geograficzne miejsca przekroczenia: 49°29'47"N; 20°54'30"E.

III. W związku z pozwoleniami wodnoprawnymi udzielonymi w punkcie I i II niniejszej decyzji zobowiązuję Użytkownika do:

1. Prowadzenia robót poza okresem zagrożenia powodziowego.
  2. Prowadzenia robót przy użyciu sprawnego sprzętu, w sposób gwarantujący ochronę wód przed zanieczyszczeniem.
  3. Wykonywania robót przewidzianych projektem zgodnie ze sztuką inżynierską, normami, warunkami technicznymi oraz przepisami szczegółowymi, w tym zasadami BHP.
  4. Powiadomiania w trybie niezwłocznym Inspekcji Ochrony Środowiska o sytuacjach awaryjnych powstałych w trakcie wykonywania robót, mogących mieć wpływ na zanieczyszczenie wód.
  5. Poinformowania administratora cieków bez nazwy tj. Małopolskiego Zarządu Melioracji i Urządzeń wodnych w Krakowie, Rejon Nadzoru Urządzeń w Gorlicach, o terminie rozpoczęcia robót, z wyprzedzeniem siedmiodniowym.
  6. Uporządkowania terenu po zakończeniu robót.
- IV. Stwierdzam, że udzielone niniejszą decyzją pozwolenie wodnoprawne nie rodzi praw do nieruchomości i urządzeń wodnych koniecznych do jego realizacji oraz nie narusza prawa własności i uprawnień osób trzecich przysługujących wobec tych nieruchomości i urządzeń.
- V. Stwierdzam, że pozwolenie wodnoprawne udzielone w punkcie I niniejszej decyzji realizowane będzie na obszarze szczególnego zagrożenia powodzią potoku Kamienica Nawojowska, w związku z powyższym Wnioskodawca powinien być świadomy ewentualnych zagrożeń naturalnych z tym związanych.
- VI. Nadaję niniejszej decyzji rygor natychmiastowej wykonalności.

#### UZASADNIENIE

Pismem z dnia 3 października 2016 r. Wójt Gminy Łabowa wystąpił do Marszałka Województwa Małopolskiego z wnioskiem o udzielenie pozwolenia wodnoprawnego na wykonanie na obszarach bezpośredniego zagrożenia powodzią projektowanych elementów kanalizacji sanitarnej oraz na wykonanie przekroczeń rzeki Kamienica Nawojowska, przekroczeń potoków: Kotowskiego, Wiśnicz, Łosiańskiego, Krzyżówka oraz przekroczeń potoków bez nazwy. Do wniosku dołączono dwa egzemplarze operatu wodnoprawnego opracowanego w lipcu 2016 r. przez mgr inż. Zbigniewa Łagana oraz wersję elektroniczną opracowania. W formie załącznika do operatu wodnoprawnego Wnioskodawca przedłożył również:

- decyzję Dyrektora RZGW w Krakowie z dnia 30 września 2016 r., znak: ZP-pw-770-267-4/16 zwalniającą Gminę Łabowa z zakazów wynikających z art. 88 I ust. 1 pkt 1 i 3 oraz art. 40

ust. 1 pkt 3 ustawy Prawo wodne dla inwestycji pn.: „Rozbudowa rurociągów rozdzielczych kanalizacji sanitarnej, wyjść kanalizacji na działki, przepompowni sieciowych, rurociągów tłocznych, zasilających eNN dla miejscowości Łabowa (część) Nowa Wieś, Roztoka Wielka (część), gmina Łabowa, powiat nowosądecki, województwo małopolskie”,

decyzję Wójta Gminy Łabowa z dnia 14 lipca 2016 r., znak: OSD.6220.3.2015 o środowiskowych uwarunkowaniach realizacji ww. inwestycji,

- uzgodnienie administratora cieków bez nazwy znajdujących się w zasięgu oddziaływania ww. inwestycji tj. Małopolskiego Zarządu Melioracji i Urządzeń Wodnych w Krakowie, Inspektoratu Rejonowego w Nowym Sączu, z dnia 30 marca 2016 r., znak: DIN-RNU GOR-43-1-1-64/16 w zakresie projektowanych rozwiązań technicznych przekroczeń tych cieków wraz z określeniem warunków prowadzenia robót.

Po analizie dokumentacji przedłożonej wraz z wnioskiem o wydanie pozwolenia wodnoprawnego organ pismem z dnia 12 października 2016 r. wezwał Wnioskodawcę do doprecyzowania przedmiotu wniosku, dostarczenia opisu prowadzenia zamierzonej działalności sporządzonego w języku nietechnicznym, przerehabilitacji części opisowej operatu wodnoprawnego oraz do uszczegółowienia informacji przedstawionych w dokumentacji m.in. danych technicznych charakteryzujących planowane przekroczenia cieków i rysunków w części graficznej operatu wodnoprawnego. W odpowiedzi na wezwanie organu Wnioskodawca przesłał uzupełnienia wniosku oraz dwa nowe egzemplarze operatu wodnoprawnego w załączeniu do pisma z dnia 24 października 2016 r., znak: GPL.7013.1.17.2016. Ze względu na stwierdzone dalsze braki w części merytorycznej i graficznej operatu wodnoprawnego oraz konieczność wyjaśnienia niektórych danych - organ ponownie wezwał Wnioskodawcę w piśmie z dnia 8 listopada 2016 r. do doprecyzowania informacji zawartych w treści opracowania. Ostatecznie Wnioskodawca przesłał stosowne wyjaśnienia w piśmie z dnia 16 listopada 2016 r., znak: GPL.7013.1.17.2016.

Zawiadomieniem z dnia 22 listopada 2016 r., znak: SR-IV.7322.1.234.2016.JP organ poinformował strony biorące udział w postępowaniu o jego wszczęciu oraz o możliwości wniesienia ewentualnych uwag do sprawy w terminie 7 dni od daty otrzymania zawiadomienia.

Z uwagi na fakt, że liczba stron w przedmiotowym postępowaniu przekracza 20, zgodnie z przepisem art. 127 ust. 7a ustawy Prawo wodne do stron innych niż wymienione w cyt. przepisie zastosowano przepis art. 49 Kodeksu postępowania administracyjnego. Zgodnie z powyższym zawiadomienie o prowadzonym postępowaniu zostało podane do publicznej wiadomości poprzez umieszczenie na tablicy ogłoszeń Urzędu Gminy Łabowa w dniach od 25 listopada do 9 grudnia 2016 r. W powyższym okresie nie wpłynęły żadne uwagi czy wnioski od stron postępowania.

W odpowiedzi na zawiadomienie o wszczęciu przedmiotowego postępowania wpłynęły do organu następujące stanowiska stron:

- w piśmie z dnia 6 grudnia 2016 r., znak: ZONS/D/143/2016 Okręg Polskiego Związku Wędkarskiego w Nowym Sączu poinformował, że nie wnosi uwag do postępowania,
- w piśmie z dnia 6 grudnia 2016 r., znak: PEK-54-2-377/16 Małopolski Zarząd Melioracji i Urządzeń Wodnych w Krakowie również oświadczył, że nie składa uwag do postępowania.

W trakcie prowadzonego postępowania Wnioskodawca pismem z dnia 12 grudnia 2016 r., znak: GPL.7013.1.17.2016 poinformował organ o okresie wywieszenia do publicznej wiadomości zawiadomienia o wszczęciu postępowania w Urzędzie Gminy Łabowa oraz zwrócił się z prośbą o nadanie przedmiotowej decyzji rygoru natychmiastowej wykonalności w myśl przepisu art. 108 § 1 k.p.a. Uzasadniając powyższy wniosek Inwestor wskazał na konieczność szybkiej realizacji planowanej inwestycji ze względu na wstępne zakwalifikowanie zadania pn.: „Ochrona zasobów naturalnych poprzez budowę sieci kanalizacyjnej w Gminie Łabowa ETAP I w miejscowości Łabowa (część), Nowa Wieś, Roztoka Wielka (część)” do dofinansowania w ramach Regionalnego Programu Operacyjnego Województwa Małopolskiego dla Subregionu Sądeckiego na lata 2014-2020, poddziałanie 5.3.2. Wnioskodawca wyjaśnił, że nabór wniosków o dofinansowanie projektów trwa do 20 stycznia 2017 r., a wydanie decyzji z rygozem natychmiastowej wykonalności znacznie skróciłoby procedurę uzyskania pozwolenia na budowę i w konsekwencji pozwoliłoby ubiegać się o otrzymanie

dofinansowania z ww. środków: Ponadto Inwestor oświadczył, że Gmina Łabowa nie posiada możliwości finansowych zrealizowania tak dużej inwestycji z własnych środków, a budowa sieci kanalizacji sanitarnej stanowi wyjątkowo ważny interes strony. Uwzględniając zatem argumentację przedstawioną przez Wójta Gminy Łabowa organ przychylił się do wniosku o nadanie niniejszej decyzji rygoru natychmiastowej wykonalności.

Planowane przedsięwzięcie polegające na rozbudowie grawitacyjnej i tłocznej sieci kanalizacji sanitarnej realizowane będzie w miejscowościach: Łabowa (część), Nowa Wieś i Roztoka Wielka (część) na terenie Gminy Łabowa w powiecie nowosądeckim. Wykonana kanalizacja o łącznej długości ok. 9 km zostanie włączona do istniejącej sieci kanalizacji sanitarnej w miejscowości Łabowa, którą ścieki odprowadzane są do oczyszczalni ścieków w Maciejowej. Przedmiotowa inwestycja została zaliczona do grupy przedsięwzięć mogących potencjalnie znacząco oddziaływać na środowisko wymienionych w § 3 ust 1. pkt 79 rozporządzenia Rady Ministrów z dnia 9 listopada 2010 r. w sprawie przedsięwzięć mogących znacząco oddziaływać na środowisko (tekst jednolity Dz. U. z 2016 r. poz. 71), tj. *sieci kanalizacyjne o całkowitej długości przedsięwzięcia nie mniejszej niż 1 km, z wyłączeniem ich przebudowy metodą bezwykopową (...) oraz przyłączy do budynków*. W związku z powyższym Wójt Gminy Łabowa wydał w dniu 14 lipca 2015 r. decyzję o środowiskowych uwarunkowaniach zgody na realizację tego przedsięwzięcia stwierdzając o braku potrzeby przeprowadzenia oceny oddziaływania przedsięwzięcia na środowisko oraz o braku obowiązku sporządzenia raportu o oddziaływaniu przedsięwzięcia na środowisko.

Większość robót objętych wnioskiem o wydanie pozwolenia wodnoprawnego realizowana będzie na obszarze szczególnego zagrożenia powodzią potoku Kamienica Nawojowska wyznaczonym w oparciu o „*Studium określające granice obszarów bezpośredniego zagrożenia powodzią dla terenów nieobwałowanych w zlewni dolnego Dunajca od ujścia Popradu*”. Obszary bezpośredniego zagrożenia powodzią rozumiane są w myśl art. 17 ustawy z dnia 5 stycznia 2011 r. o zmianie ustawy prawo wodne oraz niektórych innych ustaw jako obszary szczególnego zagrożenia powodzią. Przedmiotowa inwestycja wymagała zatem uzyskania decyzji zwalniającej z zakazów określonych w art. 88 l ust. 1 pkt 1 i 3 oraz w art. 40 ust. 1 pkt 3 ustawy Prawo wodne. Decyzja ta została wydana przez Dyrektora RZGW w Krakowie w dniu 30 września 2016 r., znak: ZP-pw-770-267-4/16. W ramach przedmiotowej inwestycji na obszarze szczególnego zagrożenia powodzią wykonane zostaną odcinki sieci kanalizacji sanitarnej grawitacyjnej i tłocznej metodą przewiertu sterowanego lub wykopu otwartego wraz ze studzienkami, komory przewiertowe dla przeprowadzenia rurociągu pod dnem potoku Kamienica Nawojowska i pod drogą krajową nr 75 oraz dwie przepompownie ścieków oznaczone jako „P1” i „P5”. Szczegółowy zakres robót realizowanych na obszarze szczególnego zagrożenia powodzią wymieniony został w punkcie I niniejszej decyzji. Dyrektor RZGW w Krakowie w przywołanej powyżej decyzji zwalniającej z zakazów wymienionych w art. 88 l ust. 1 pkt 1 i 3 oraz w art. 40 ust. 1 pkt 3 ustawy Prawo wodne nałożył na Inwestora szereg warunków technicznych dla projektowanych elementów i urządzeń na sieci kanalizacyjnej, niezbędnych do realizacji ze względu na ochronę przed powodzią oraz ochronę jakości wód. Jednocześnie Dyrektor RZGW w Krakowie stwierdził, że przy spełnieniu wskazanych warunków inwestycja nie będzie miała wpływu na przepływ wód powodziowych oraz nie utrudni zarządzania ryzykiem powodziowym. Ponadto, ze względu na cel inwestycji jakim jest poprawa jakości wód, nie przewiduje się trwałych negatywnych skutków planowanego przedsięwzięcia zarówno podczas prowadzenia robót, jak i po ich zakończeniu.

Kamienica Nawojowska jest prawostronnym dopływem rzeki Dunajec i uchodzi do niego w km 102+700. W ramach omawianego przedsięwzięcia, poza obszarem szczególnego zagrożenia powodzią, zostanie wykonanych 11 przekroczeń potoku Kamienica Nawojowska projektowaną kanalizacją sanitarną metodą przewiertu sterowanego poprowadzonego 1,5 m pod dnem cieku w rurze osłonowej o długości równej przynajmniej szerokości całego przekraczanego przekroju. Ponadto, tą samą metodą i z zachowaniem 1,5 m głębokości przewiertu od rzędnej dna potoku, zostaną wykonane przekroczenia odcinkami kanalizacji sanitarnej pozostałych cieków bez nazwy (w sumie sześć przekroczeń zlokalizowanych na trzech ciekach bez nazwy, z których dwa są prawostronnymi dopływami potoku Kamienica Nawojowska, a jeden jest prawostronnym dopływem potoku Wiśnicz) oraz przekroczenia potoków: Kotowskiego (prawostronnego dopływu Kamienicy Nawojowskiej) i Łosiańskiego (lewostron-



nego dopływu Kamienicy Nawojowskiej). Z kolei przeprowadzenie kanalizacji sanitarnej przez wody potoku Wiśnicz (prawostronnego dopływu Kamienicy Nawojowskiej) oraz Dopływu spod Krzyżówki (lewostronnego dopływu Kamienicy Nawojowskiej) zaprojektowano nad wodami tych cieków. W omawianych sytuacjach kolektor kanalizacji umieszczony zostanie w rurze samonośnej stalowej usytuowanej na podporach nad wodami cieku (przekroczenie potoku Wiśnicz w km 0+120 i Dopływu spod Krzyżówki w km 0+178). W przypadku przekroczenia Dopływu spod Krzyżówki w km 0+047 rurociąg zostanie podwieszony do konstrukcji istniejącego mostu w ciągu drogi gminnej. Zgodnie z przedstawionymi w operacie wodnoprawnym danymi technicznymi projektowanych przekroczeń i załączonymi rysunkami w części graficznej opracowania - w omówionych powyżej przypadkach prowadzenia rurociągu kanalizacji nad wodami cieków zachowana zostanie odległość min. 1,4 m pomiędzy rzędną zwierciadła wody  $Q_{1\%}$  a rzędną spodu konstrukcji kolektora kanalizacji.

Zgodnie z charakterystyką przedstawioną w „*Planie gospodarowania wodami na obszarze dorzecza Wisły*”, przyjętym rozporządzeniem Rady Ministrów z dnia 18 października 2016 r. w sprawie Planu gospodarowania wodami na obszarze dorzecza Wisły (Dz. U. z 2016 r. poz. 1911 z późn. zm.), stanowiącym aktualizację dotychczasowego Planu gospodarowania wodami na obszarze dorzecza Wisły - jednolita część wód powierzchniowych (JCWP), w obrębie której zlokalizowane będą planowane przekroczenia Kamienicy Nawojowskiej i jej dopływów siecią kanalizacji sanitarnej, to „*Kamienica do Homerki*”, oznaczona europejskim kodem PLRW200012214326. Według typologii przyjętej w „*Planie gospodarowania wodami...*” omawiana JCWP jest potokiem fliszowym zlokalizowanym w regionie wodnym Górnej Wisły. W miejscu planowanych przekroczeń Kamienica Nawojowska posiada status silnie zmienionej części wód o dobrym stanie, dla której osiągnięcie celów środowiskowych nie jest zagrożone. Według wskazań „*Planu gospodarowania wodami...*” celem środowiskowym dla JCWP „*Kamienica do Homerki*” jest osiągnięcie dobrego potencjału ekologicznego oraz dobrego stanu chemicznego wód.

Projektowane przekroczenia cieków w Gminie Łabowa wykonane zostaną na obszarze zaliczonym do jednolitej części wód podziemnych (JCWPd) Nr 166 o europejskim kodzie PLGW2000166, która posiada dobrą ocenę stanu ilościowego i dobrą ocenę stanu chemicznego, niezagrażoną ryzykiem nieosiągnięcia celów środowiskowych.

Według informacji przedstawionych w operacie wodnoprawnym planowana inwestycja, ze względu na sposób wykonania przekroczeń cieków, nie będzie oddziaływać na stan wód omawianej JCWP w zakresie elementów fizykochemicznych, morfologicznych czy biologicznych zarówno w trakcie realizacji, jak i późniejszej eksploatacji rurociągu kanalizacji. Przeprowadzenie kolektora kanalizacji sanitarnej metodą bezwykopową pod dnem potoków lub w formie konstrukcji nad ich wodami pozwoli uniknąć zakłóceń w przepływie wody, zniekształceń koryta czy zanieczyszczenia wód cieków. Prace budowlane prowadzone będą sprawnym technicznie sprzętem, poza okresem zagrożenia powodziowego, a zatem w niewielkim stopniu oddziaływać będą na stan wód powierzchniowych. Spodziewać się można okresowego wzrostu zawiesiny w trakcie wykonywania wykopów dla przeprowadzenia kolektora kanalizacji sanitarnej w obszarze szczególnego zagrożenia powodzią, niemniej będzie to oddziaływanie krótkotrwałe. Materiały budowlane oraz sprzęt powinny być przechowywane w sposób uniemożliwiający przedostawanie się substancji szczególnie szkodliwych do środowiska wodnego.

Realizacja inwestycji spowoduje uregulowanie gospodarki ściekowej na terenie miejscowości objętych projektem, a szczelny system kanalizacji umożliwi właściwe odprowadzenie ścieków z ok. 300 budynków mieszkalnych i użyteczności publicznej, a następnie ich oczyszczenie w lokalnej oczyszczalni ścieków. W ocenie autora operatu wodnoprawnego rozbudowa sieci kanalizacyjnej w ww. miejscowościach w Gminie Łabowa w sposób znaczący przyczyni się do poprawy stanu wód potoku Kamienica Nawojowska i jej dopływów oraz wód rzeki Dunajec. Ponadto spodziewać się można poprawy stanu wód podziemnych ujmowanych dla celów zaopatrzenia miasta Nowego Sącza w wodę pitną, ze względu na likwidację lokalnych dopływów ścieków nieoczyszczonych do warstwy wodonośnej. W związku z powyższym można stwierdzić, że projektowana inwestycja nie będzie naruszać ustaleń wynikających z „*Planu gospodarowania wodami...*”

Biorąc pod uwagę fakt, iż planowane działania w ramach rozbudowy gminnej sieci kanalizacyjnej nie będą oddziaływać na jakość ani ingerować w przepływ wód oraz nie wiążą się ze szczególnym korzystaniem z wód w postaci ich poboru bądź wprowadzania ścieków – omawiane przedsięwzięcie nie powinno również naruszać ustaleń wynikających z Rozporządzenia Nr 4/2014 Dyrektora Regionalnego Zarządu Gospodarki Wodnej w Krakowie z dnia 16 stycznia 2014 r. w sprawie warunków korzystania z wód regionu wodnego Górnej Wisły (Dz. Urz. Woj. Małopolskiego z dnia 17 stycznia 2014 r., poz. 317).

Wykonanie robót objętych wnioskiem o wydanie pozwolenia wodnoprawnego nie powinno wpłynąć na pogorszenie stanu opisywanej JCWPd, gdyż nie przewiduje się podczas prac budowlanych generowania zanieczyszczeń ani możliwości ich infiltracji do wód podziemnych. Wobec powyższego planowane przedsięwzięcie nie powinno naruszać ustaleń wynikających z „Planu gospodowania wodami...” oraz warunków korzystania z wód regionu wodnego Górnej Wisły zmierzających do osiągnięcia i utrzymania dobrego stanu wód omawianej JCWPd.

Zgodnie z ustaleniami krajowego programu oczyszczania ścieków komunalnych (KPOŚK) na terenie Gminy Łabowa wyznaczono w drodze rozporządzenia Nr 13/05 Wojewody Małopolskiego z dnia 8 lipca 2005 r., zmienionego rozporządzeniem nr 45/05 z dnia 24 października 2005 r. aglomerację Łabowa o równoważnej liczbie mieszkańców 9000 z oczyszczalnią ścieków w miejscowości Maciejowa. Obszar aglomeracji obejmuje następujące miejscowości w Gminie Łabowa: Baranowiec, Czaczów, Składziste, Maciejowa, Łabowa, Łabowiec, Kotów, Kamianna, Nowa Wieś, Krzyżówka, Roztoka Wielka i Łosie. W sprawozdaniu z realizacji KPOŚK za rok 2015 wskazano, że do tej pory wybudowano 33,4 km sieci kanalizacyjnej z planowanych do budowy 75 km. W związku z powyższym należy stwierdzić, że planowana inwestycja dotycząca rozbudowy systemu kanalizacji w miejscowościach: Łabowa, Nowa Wieś i Roztoka Wielka jest zgodna z założeniami ww. programu oraz wpisuje się w zakres działań wymienionych w przywołanym rozporządzeniu w sprawie wyznaczenia aglomeracji Łabowa.


Przedsięwzięcie, dla którego udzielono wnioskowanych pozwoleń wodnoprawnych, nie zostało wymienione wśród zamierzeń objętych „Planem zarządzania ryzykiem powodziowym dla obszaru dorzecza Wisły” przyjętym rozporządzeniem Rady Ministrów z dnia 18 października 2016 r. w sprawie przyjęcia Planu zarządzania ryzykiem powodziowym dla obszaru dorzecza Wisły (Dz. U. z 2016 r. poz. 1841) ze względu na to, że PZRP w swoim zakresie uwzględnia jedynie te inwestycje, które mają istotne znaczenie przeciwpowodziowe.

Biorąc powyższe pod uwagę orzeczono jak w sentencji.

#### Pouczenie

Od niniejszej decyzji przysługuje stronom odwołanie do Prezesa Krajowego Zarządu Gospodarki Wodnej w Warszawie w terminie 14 dni od dnia jej otrzymania - za pośrednictwem Marszałka Województwa Małopolskiego.

Na podstawie art. 7 pkt 3 ustawy z dnia 16 listopada 2006 r. o opłacie skarbowej (tekst jednolity Dz. U. z 2016 r., poz. 1827) niniejsza decyzja jest zwolniona z opłaty skarbowej.



Z up. MARSZAŁKA  
WOJEWÓDZTWA MAŁOPOLSKIEGO  
*Elżbieta Tomasz*  
Elżbieta Tomasz  
Kierownik Zespołu Zarządzania  
w P. w. w. w. Kraków

Otrzymują:

1. Wójt Gminy Łabowa, 33-336 Łabowa 38
2. Tomasz Sądag - pełnomocnik Prezesa KZGW, ul. Marszałka J. Piłsudskiego 22, 31-109 Kraków
3. Małopolski Zarząd Melioracji i Urządzeń Wodnych w Krakowie, ul. Szlak 73, 31-153 Kraków
4. Okręg PZW Nowy Sącz, ul. Inwalidów Wojennych 14, 33-300 Nowy Sącz
5. Urząd Gminy Łabowa, 33-336 Łabowa 38 - celem ogłoszenia publicznego
6. SR-IV. aa.



## PAŃSTWOWY POWIATOWY INSPEKTOR SANITARNY W NOWYM SĄCZU

ul. S. Czarnieckiego 19  
33-300 Nowy Sącz  
PSE-NNZ-420-299/16

e-mail: [nowysacz@psse.malopolska.pl](mailto:nowysacz@psse.malopolska.pl)

centrala (18) 443-54-64  
tel. / fax (18) 443-57-32

Nowy Sącz dnia

Marek Borek, Zbigniew Łagan  
Zakład Usług Inwestycyjnych  
„PRO-INWEST 1” s.c.  
ul. Głowackiego 34a  
33-300 Nowy Sącz

Za zgodność  
ODPISU z ORYGINAŁEM

### OPINIA SANITARNA Nr 373/16

N.Sącz, dnia .....

Na podstawie art. 12 ust.1 i art. 3 Ustawy z dnia 14 marca 1985r. o Państwowej Inspekcji Sanitarnej /tekst jednolity Dz.U. z 2015 r. poz. 1412/, art. 32 ustawy z dnia 07 lipca 1994 r. - Prawo budowlane /tekst jedn. Dz. U. z 2016r. poz. 290/, rozporządzenia Ministra Infrastruktury z dnia 12 kwietnia 2002r. w sprawie warunków technicznych, jakim powinny odpowiadać budynki i ich usytuowanie /tekst jednolity Dz.U. z 2015r. poz. 1422/ - Państwowy Powiatowy Inspektor Sanitarny w Nowym Sączu, po rozpatrzeniu wniosku: p.p. Marka Borka, Zbigniewa Łagana, Zakład Usług Inwestycyjnych „PRO-INWEST 1” s.c. ul. Głowackiego 34a, w Nowym Sączu

u z g a d n i a

w zakresie wymagań higienicznych i zdrowotnych

projekt budowlany „Rozbudowa rurociągów rozdzielczych kanalizacji sanitarnej, wyjście kanalizacji na działki, przepompowni sieciowych, rurociągów tłocznych zasilań eNN dla miejscowości Łabowa Wyżna (część), Nowa Wieś, Roztoka Wielka (część) gmina Łabowa /na dz. ew. nr wg załączonego wykazu/, powiat nowosądecki, woj. małopolskie

### POZYTYWNIE

#### Uzasadnienie

Przedmiotem uzgodnienia jest projekt budowlany rozbudowy rurociągów rozdzielczych kanalizacji sanitarnej, wyjście kanalizacji na działki, przepompowni sieciowych, rurociągów tłocznych zasilań eNN dla miejscowości Łabowa Wyżna (część), Nowa Wieś, Roztoka Wielka (część) gmina Łabowa /na dz. ew. nr wg załączonego wykazu/, powiat nowosądecki, woj. małopolskie.

Jak wynika z przedłożonej dokumentacji, projekt obejmuje wykonanie - od istniejącej studni A1 /na sieci kanalizacji sanitarnej w miejscowości Łabowa/ - odcinków rozdzielczych kanalizacji sanitarnej, wyjście na działki, z odprowadzeniem ścieków do istniejącej oczyszczalni w miejscowości Maciejowa. Kanały rozdzielcze oraz przyłącza przebiegać będą m. in. przez teren wydzielonych działek budowlanych, rzekę Kamienica, potoki, cieki bez nazwy, w poprzek drogi krajowej, powiatowej. Zaprojektowano kanały rozdzielcze, do których, po wykonaniu wyjście na działki odprowadzane będą ścieki grawitacyjnie, natomiast z pompowni sieciowych rurociągami tłoczonymi ciśnieniowo. Przedmiotową sieć kanalizacyjną rozdzielczą zaprojektowano z rur PCVU

(lite) 300/9,2mm, 200/5,9mm, 160/4,9mm klasy SDR 34 o rdzeniu litym, rurociągi tłoczne kanalizacji sanitarnej z rur HDPE SDR 11 o średnicach 160, 110, 90mm. Verte!

Przewody kanalizacyjne układane będą w oszalowanych i odwodnionych wykopach, na 10cm podsypce z piasku, i obsypce zagęszczonej, o grubości 20 cm ponad wierzch rury, materiałem zasypu warstwy ochronnej z piasku sypkiego, grubego, średniego bez grudek i kamieni lub przesianym gruntem rodzimym. Zasyпка wykopu powyżej warstwy ochronnej uzupełniona będzie do poziomu terenu gruntem rodzimym pozbawionym kamieni i innych elementów, zagęszczonym mechanicznie warstwami co 20 cm. Założono, że do czasu przeprowadzenia próby na szczelność i odbioru, miejsca połączeń nie będą zasypane. Część odcinków sieci kanalizacyjnej zaprojektowano z montowaniem przewodów na podporach, rurach samonośnych, podwieszeniach do mostu /przy przejściach przez rzekę Kamienica, potoki, ciekiby bez nazwy/.

Na połączeniach i zmianach kierunku prowadzenia przewodów zaprojektowano studzienki kanalizacyjne betonowe szczelne, tworzywowe  $\phi 1000$ , 600, 425 i 315mm, studzienkę kanalizacyjną PCV315mm. Wyposażenie studzienek stanowić będzie wraz Av ciągach komunikacyjnych klasy D40, w terenach zielonych D25, a dla studzienek rewizyjnych (węzłowych)  $\phi 1000$ mm drabiny zejściowe. Na sieci zaprojektowano 9 pompowni sieciowych w obudowie żelbetowej o średnicy 1,50m, z pokrywą żelbetową i wentylacją w pokrywie. Pompownie będą ogrodzone, oznakowane. Lokalizację pompowni sieciowych zaprojektowano poza obszarem oddziaływania wody Q1%.

Przejścia przewodami kanalizacyjnymi przez drogi /krajową i powiatową/ zaprojektowano bezwykopowo, metodą przewiertu sterowanego, w rurze ochronnej stalowej/osłonowej, bez naruszenia istniejącej nawierzchni jezdni, poboczny rowu oraz skarp.

Skrzyżowania kanalizacji z istniejącą podziemną siecią gazową niskociśnieniową zabezpieczone będą poprzez montaż na projektowanych przewodach kanalizacyjnych rozdzielczych i przyłączy rur ochronnych o długości 5m - po 2,5m od osi skrzyżowania /dopuszcza się stosowanie rur dwupołwkowych na gazociągach istniejących/; odbiór skrzyżowania przez pracownika Zakładu Gazowniczego. W celu dokładnej lokalizacji podziemnej sieci energetycznej, w miejscach zbliżeń projektowanej kanalizacji z kablem n.n. wykonane będą ręcznie odkrywki, w miejscu skrzyżowań zaprojektowano nałożenie rur ochronnych dwudzielnych typu PS  $\phi 100$ mm.

Przed zasypaniem rur kanalizacyjnych, na odcinkach pomiędzy studzienkami rewizyjnymi przeprowadzone będą próby szczelności i ich inwentaryzacja. Po wykonaniu inwestycji teren przywrócony będzie do pierwotnego stanu.

Wszystkie prace budowlano-montażowe wykonane będą zgodnie „Warunkami Technicznymi Wykonawstwa i Odbioru Technicznego, z przepisami Prawa Budowlanego, BHP, oraz obowiązującymi PN-B.

Przedłożony projekt nie budzi zastrzeżeń pod względem wymagań higienicznych i zdrowotnych.

Niniejsza opinia ważna jest pod warunkiem dołączenia do niej projektu, na którym znajduje się klauzula stwierdzająca uzgodnienie projektu przez Państwowego Powiatowego Inspektora Sanitarnego w Nowym Sączu.

#### Otrzymują:

1. - adresat + 1 egz. p.b.
2. - a/a

GM tel. kontakt. 18 /443-54-64 wewn. 21/

Panstwowy  
Powiatowy Inspektor Sanitarny  
w Nowym Sączu (4)  
lek. wet. Stanisław Morawski

Nowy Sącz, dn. 10.08.2016 r.

STAROSTA NOWOSĄDECKI  
33-300 Nowy Sącz, ul. Strzelecka 1, tel. (018) 41-41-652, 653, fax (018) 41-41-888

Za zgodność  
ODPIS z OBYGINAŁEM

**ODPIS**  
**PROTOKOŁU Z NARADY KOORDYNACYJNEJ**  
**W SPRAWIE NR 6630/1050/2016**

Podstawa prawna: art.28b-art.28f ustawy z dnia 17 maja 1989 r. - Prawo geodezyjne i kartograficzne (Dz.U. z 2015 r., poz. 520 z późn. zm.)

Przedmiot narady:	TRASA SIECI KANAŁ.SANITARNEJ Z WYJŚCIAMI POZA PAS DROGOWY, PRZEPOMPOWNIENIE Z PRZYŁ. KABL. NN, RUROCIĄG TŁOCZNY,
Lokalizacja:	Łabowa, Nowa Wieś gm.Łabowa
Wnioskodawca:	GMINA ŁABOWA 33-336 Łabowa 38
Miejsce narady:	Nowy Sącz
Sposób przeprowadz.:	stacjonarny
Data wpływu:	08.08.2016
Data narady:	10.08.2016


**Stanowiska uczestników narady koordynacyjnej**

Lp	Nazwa instytucji	Uwagi
1	GENERALNY DYREKTOR DRÓG KRAJOWYCH I AUTOSTRAD W KRAKOWIE.	- Decyzja znak O.KR.Z-3.4341.12.46.2015.jp.2 z dn. 24.11.2015 r. oraz decyzja znak O.KR.Z-3.4341.12.8.2016.jp.2 z dnia 20.04.2016 r.
2	ORANGE POLSKA DOSTARCZANIE I SERWIS USŁUG, DZIAŁ EWIDENCJI I ZARZĄDZANIA DANYMI O INFRASTRUKTURZE KRAKÓW	- Skrzyżowania i zbliżenia z uzbrojeniem telekomunikacyjnym zaprojektować wykonać zgodnie z obowiązującymi normami. - Prace w pobliżu urządzeń telekomunik. podziemnych wykonywać ręcznie pod ścisłym nadzorem pracownika Orange Polska S.A. tel. 18 4440803 z wcześniejszym powiadomieniem. - Przed zasypaniem wykopów obowiązuje odbiór skrzyż. i zbliżeń do urządzeń telekomunikacyjnych przez pracownika Orange Polska zakończony protokołem. - Wszelkie uszkodzenia wynikłe niewłaściwego prowadzenia robót i niezgodne z uzgodnienia będą traktowane jako awarie i usuwane na koszt Inwestora. - Zachować szczególną ostrożność przy zastosowaniu ciężkiego sprzętu budowlanego w czasie zagęszczenia terenu w miejscach ułożenia sieci teletechnicznej z powodu możliwości ich uszkodzenia. - Istniejącą sieć telekomunikacyjną w miejscu skrzyżowania lub zbliżeń zabezpieczyć rurami ochronnymi AROT 160 PS na koszt Inwestora. - Tryb i zasady zgłoszenia dostępne są na stronie : <a href="http://www.orange.pl/wniosek nadzor">www.orange.pl/wniosek nadzor</a> . Wykonanie prac na sieci Orange Polska bez zgłoszenia jest naruszeniem własności Orange Polska i będzie zgłaszane organom ścigania.
3	POWIATOWY ZARZĄD DRÓG W N.SĄCZU	- Decyzja znak PZD.ZP.4411.U.43.2016.BS z dnia 08.04.2016 r.
4	REJON DYSTRYBUCJI GAZU KRYNICA ZDRÓJ	- Zaprojektować i zrealizować zadanie zgodnie z zapisami zawartymi w piśmie znak PSG6VI/ZTI/68b/116/16 z dnia 29.08.2016 .

OBYGINA

wzrost!

5	<p>TAURON DYSTRYBUCJA S.A          ODDZIAŁ W KRAKOWIE          Wydział Dokumentacji</p>	<p>- Uzgadnia się z uwagą, że prace w pobliżu urządzeń podziemnych Tauron Dystrybucji S.A. należy wykonać ręcznie ,zgodnie z obowiązującymi normami.          Wskazane jest ze względu na bezpieczeństwo osób i mienia, by przed przystąpieniem do prac wystąpić do TAURON Dystrybucja S.A. Oddział w Krakowie o nadzór branżowy.</p> <p>- Przed przystąpieniem do prac w odległości mniejszej niż:          - 3 m od skrajnych przewodów linii napow. NN,          - 10 m od skrajnych przewodów linii napow. SN,          należy uzgodnić bezpieczne metody pracy ze Spółką eksploatującą sieć. Odległości powyższe dotyczą również użycia dźwignic,licząc odległość od najdalej wysuniętej części maszyny do skrajnego przewodu. Prace ziemne należy prowadzić w ten sposób ,aby nie naruszać ustojów słupów linii j.w.,inaczej będą musiały być odbudowane kosztem i staraniem winnego ich uszkodzenia.</p> <p>- Uzgadnia się z uwagą, że prace w pobliżu urządzeń podziemnych TAURON Dystrybucja S.A. należy wykonać ręcznie , zgodnie z obowiązującymi normami.Kable elektroenergetyczne będące w kolizji poprzecznej z planowaną inwestycją należy zaprojektować jako przejście w rurze osłonowej przepustu rurowego wychodzącego 0.5m poza kanalizację sanitarną          Należy stosować następujące średnice rur ochronnych:          Dla kabli 1 kV rury o średnicy minimum 110 mm koloru niebieskiego,          Dla kabli SN rury minimum 160-mm koloru czerwonego,          Zabezpieczenie kabli wykonać zgodnie z wytycznymi stanowiącymi załącznik do uzgodnienia /dot. również zasilania przepompowni ścieków sieciowych/.</p> <p>- Należy zachować minimalną odległość projektowanych sieci podziemnych od istn. fundamentów słupów linii energetycznych:          a/ linii nN - 1m,          b/ linii SN - 2m,</p>
6	WÓJT GMINY ŁABOWA	- Decyzja znak OSD-720.19.2016 z dn. 27.04.2016 r.

Zup.  OSTX  
 mgr inż. Andrzej Pasieka  
 Inż. 107

Za zgodność  
ODPISU z ORYGINAŁEM

N. Sącz, dnia .....

### WYTYCZNE DO ZABEZPIECZENIA KABLI

1. Kable elektroenergetyczne będące w kolizji poprzecznej z planowaną inwestycją należy zabezpieczyć dzieloną rurą osłonową przepustu wychodzącego po 0,5m poza jezdnię/wjazd/chodnik/oś obiektu liniowego.
2. Należy stosować następujące średnice rur ochronnych:
  - a) Dla kabli 1 kV rury o średnicy minimum 110mm koloru niebieskiego.
  - b) Dla kabli SN rury minimum 160mm koloru czerwonego.
3. W przypadku występowania kabli elektroenergetycznych zabrania się prowadzenia robót ziemnych sprzętem mechanicznym w odległości mniejszej niż 2 m od kabla zlokalizowanego przekopem kontrolnym. Kable można odkopać tylko do strefy ochronnej tj. folii lub cegły – zabrania się odkrywania czynnych kabli energetycznych.
4. Należy uzyskać zgodę na wymagane odpłatne wyłączenia odpowiednich urządzeń energetycznych oraz ustalić nadzór służb energetycznych.
5. Wszelkie prace na istniejących urządzeniach energetycznych będących własnością TAURON Dystrybucja S.A. należy wykonywać z zachowaniem szczególnych środków ostrożności pod nadzorem służb energetycznych Oddział w Krakowie, **ul. Barbackiego 7 Region ŚN i nN Nowy Sącz tel. 18/414-57-18** a następnie zgłosić celem dokonania odbioru robót zanikowych.
6. Prace przy urządzeniach energetycznych powinny być wykonywane przez pracowników posiadających odpowiednie kwalifikacje, zgodnie z obowiązującymi normami i przepisami.
7. W przypadku wystąpienia niewystarczającej głębokości położenia istniejących kabli energetycznych – zgodnie z wymogami obowiązujących przepisów i norm – oraz innych utrudnień technicznych (np. mufy) należy przewidzieć możliwość przełożenia kabla/kabli energetycznych poprzez wykonanie wstawek kablowych. W takim przypadku należy wystąpić z wnioskiem o określenie nowych warunków technicznych usunięcia kolizji sieci elektroenergetycznej.

Za zgodność  
ODPISU z ORYGINAŁEM

N. Sącz, dnia .....

Wasze pismo z dnia:  
12.07.2016r.

Nasz znak:  
NZN-NWNS-464-26/16/1766

Data:  
15.07.2016r.

Nawiązując do pisma z dnia 12.07.2016r. dotyczącego „Uzgodnienia przebiegu kanalizacji w gminie Łabowa m. Łabowa, Nowa Wieś, Roztoka Wielka”, RZGW w Krakowie, Zarząd Zlewni Dolnego Dunajca z/s w Nowym Sączu informuje:

1. Tut. Zarząd pozytywnie opiniuje lokalizację projektowanych przekroczeń.
2. Zgodnie z art. 122 ust. 1 pkt 3, w związku z art. ust. 9 pkt 2 oraz art. 20 Ustawy Prawo Wodne/Dz.U.2015.469/, przed przystąpieniem do wykonania robót, właściciel sieci kanalizacyjnej winien się wykazać aktualnym uprawnionym pozwoleniem wodnoprawnym oraz umową użytkownika gruntu pokrytego wodami na którym zlokalizowana jest sieć kanalizacyjna.
3. Przekroczenia cieków należy wykonać zgodnie z wymogami ustawy Prawo Wodne /Dz.U.2015.469 z późn. zm./ i Prawo Budowlane /Dz.U. nr 89 poz. 414 z późn.zm./.
4. Sprawy gruntowe inwestor załatwi własnym kosztem i staraniem. Inwestor winien zwrócić się do administratora cieku w celu zawarcia umowy na użytkowanie gruntu będącego w administracji RZGW w Krakowie, niezbędnego do realizacji przedsięwzięcia, zgodnie z art. 20 w/w Ustawy Prawo Wodne. Wniosek o zawarcie umowy do pobrania ze strony internetowej RZGW w Krakowie <http://www.krakow.rzgw.gov.pl> zakładka Gospodarowanie Majątkiem. Nadmieniam się, że wstępna zgoda dla Inwestora na dysponowanie gruntem będącym w administracji RZGW, w celu uzyskania potrzebnych decyzji administracyjnych, może być zawarta wyłącznie w formie umowy przyrzeczenia (promesy) zawartej z Dyrektorem RZGW.
5. Do obowiązków Inwestora należeć będzie utrzymywanie w należyтым stanie technicznym przekroczeń i koryt cieków w ich obrębie oraz zabezpieczenie kanalizacji przed erozyjnym działaniem wód powierzchniowych.
6. O terminie przystąpienia do realizacji i zakończenia robót należy powiadomić tutejszy Zarząd.
7. Odbiór końcowy powyższych przekroczeń winien być dokonany przy udziale pracownika tutejszego Zarządu, po wcześniej dokonanej inwentaryzacji geodezyjnej.
8. Po wykonaniu robót teren należy uporządkować i przywrócić dostanu zgodnie ze wskazaniem Nadzoru Wodnego w Nowym Sączu.
9. Dyrektor RZGW w Krakowie nie będzie ponosił odpowiedzialności za ewentualne zniszczenia, które mogą wystąpić przy spływie wód powodziowych.

Otrzymują:  
1. Adresat  
2. a/a

KIEROWNIK  
Zarządu Zlewni Dolnego Dunajca  
z siedzibą w Nowym Sączu  
mgr inż. Stanisław Lisak





Nasz znak: OZNS.5183.190.2016KK1

Nowy Sącz, dnia  
2016-06-14 2016-06-09  
671.7013.1.3.2016

Za zgodność  
ODPISU z ORYGINAŁEM

N.Sącz, dnia .....

Wójt Gminy Łabowa  
33-336 Łabowa 38

W odpowiedzi na Państwa wniosek z dnia 09.05.2016r. (data wpływu 10.05.2016r.) o wydanie zaleceń sprawie rozbudowy kanalizacji sanitarnej przy kościele p.w. Matki Boskiej Anielskiej w m. Nowa Wieś.

Planowany zakres prac obejmuje budowę odcinka kanalizacji sanitarnej wraz z przyłączem w obrębie kościoła p.w. Matki Boskiej Anielskiej na terenie działki nr 51 oraz 9/2 obręb Nowa Wieś.

Teren w/w działek ewidencyjnych oznaczony jako strefa 'kz' oraz 'ke'- ochrony konserwatorskiej wokół budynku kościoła (skreślonego z rejestru zabytków dawny nr A-88).

Kierownik Delegatury w Nowym Sączu Wojewódzkiego Urzędu Ochrony Zabytków w Krakowie, działający z upoważnienia Małopolskiego Wojewódzkiego Konserwatora Zabytków.

**ze stanowiska konserwatorskiego nie formułuje zaleceń**

Przedstawione stanowisko WUOZ nie zwalnia inwestora od obowiązku uzyskania stosownych pozwoleń lub dokonania zgłoszeń wymaganych przepisami prawa.

Z UPWAŻNIENIEM  
Wojewódzkiego Urzędu Ochrony Zabytków

.....  
m. Królowski  
ul. Wsniowieckiego 127  
33-300 Nowy Sącz

Otrzymują:  
1. adresat  
2. a/a

*P. Juszyński*

*P. Gmiec*

2016-06-14

GP. 7013.1.10.2016



AGENCJA NIEMUCHOMOŚCI ROLNYCH

**ODDZIAŁ TERENOWY W RZESZOWIE**

SEKCJA ZAMIEJSCOWA GOSPODAROWANIA  
ZASOBEM w TARNOWIE

RZ.SGZ.TA.4293.51.1.328.2016.AC.

Za zgodność  
ODPISU ORYGINAŁEM

Tarnów 09.06.2016r.

N. Sącz, *[Signature]*

Urząd Gminy Łabowa  
33-336 Łabowa 38

Oddział Terenowy Agencji Nieruchomości Rolnych w Rzeszowie Sekcja Zamiejscowa Gospodarowania Zasobem w Tarnowie w nawiązaniu do pisma Zakładu Usług Instalacyjnych „PRO-INWEST 1” s.c z dnia 23.05.2016r informuje, że wyraża **zgode** na wejście w teren na działkę nr 187/15 w obrębie Nowa Wieś, gm. Łabowa w celu wykonania projektu i budowy sieci kanalizacji sanitarnej / po uzyskaniu pozwolenia na budowę/ pn. Rozbudowa kanalizacji sanitarnej dla miejscowości Łabowa Wyżna (część) Nowa Wieś i Rozoka (część) zgodnie z przedstawionym projektem na załączonej wcześniej mapie.

**Investor doprowadzi nieruchomości do stanu pierwotnego po zakończeniu prac budowlanych.**

Z poważaniem

Główny Specjalista

*Wacław Dziedzic*

Otrzymują:

1. Adresat
2. Aa

Nasz znak : OSD – 720.19.2016

Łabowa, dnia 27 kwietnia 2016 roku

### DECYZJA

Działając na podstawie art. 39 ust. 3 i ust. 3a ustawy z dnia 21 marca 1985r. o drogach publicznych ( Dz. U. z 2015r. poz. 460 ), oraz art. 104 Kodeksu postępowania administracyjnego ( Dz. U. z 2016r. Poz. 23 )- po rozpatrzeniu wniosku z dnia 27 kwietnia 2016 roku Kierownika Zespołu ds. Geodezji, Planowania Przestrzennego, Inwestycji i Mienia Komunalnego Urzędu Gminy Łabowa

Za zgodność  
ODPISU z ORYGINAŁEM

Zezwalam

N. Sącz, dnia .....

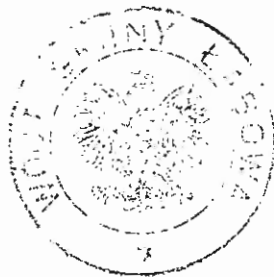
1. na umieszczenie w pasie drogowym drogi gminnej publicznej nr K291619 Nowa Wieś – Osiedle ( działka ewidencyjna nr 48/2, 50/39, 50/47, 50/62, 50/64, 50/66, 50/76 w m. Nowa Wieś ), oraz drogi gminnej publicznej nr K291620 Nowa Wieś – Przedszkole ( działki ewidencyjne numer 187/2 i 196/4 w m. Nowa Wieś ) sieci kanalizacyjnej wraz z urządzeniami towarzyszącymi ( w tym kable zasilające )
2. na dysponowanie terenem w celu podjęcia prac budowlanych
3. przejścia kanalizacją sanitarną pod drogą gminną należy przewidzieć metodą przewiertu w rurze ochronnej, bez naruszenia istniejącej nawierzchni jezdnej, poboczy, rowu oraz skarp
4. głębokość posadowienia kanalizacji minimum 1,5 m, odnośnie rowu min. 0,8m
5. Przed przystąpieniem do prac należy zwrócić się do Zarządcy drogi o wydanie decyzji na zajęcie pasa drogowego na czas wykonania robót i umieszczenia stałego urządzenia

### Uzasadnienie

Wnioskodawca złożył stosowne dokumenty, usytuowanie terenowe również nie budzi zastrzeżeń w związku z czym postanowiono jak w sentencji.

### Pouczenie

Od niniejszej decyzji służy prawo wniesienia odwołania do Samorządowego Kolegium Odwoławczego w Nowym Sączu za moim pośrednictwem w terminie 14 dni od daty jej doręczenia



WÓJT  
Marek Janczak

Otrzymują :

1. Kierownik Zespołu ds. Geodezji, Planowania Przestrzennego, Inwestycji i Mienia Komunalnego Urzędu Gminy Łabowa
2. aa.

Wobec niezaskarżenia niniejszej decyzji/postanowienia w czasie i trybie ustawowo przewidzianym stała(o) się ona(o) ostateczna(e) z dniem 12.05.2016..... i podlega wykonaniu

WÓJT GMINY ŁABOWA  
Łabowa, dnia 27.04.2016  
powiat nowosądecki  
województwo małopolskie

(podpis)  
WÓJT  
Marek Janczak

## DECYZJA

N. Sącz, dnia .....

Działając na podstawie art. 39 ust. 3 i ust. 3a ustawy z dnia 21 marca 1985 r. o drogach publicznych (Dz. U. z 2015r. poz. 460) w trybie art. 104 Kodeksu postępowania administracyjnego (Dz. U. z 2016r. poz. 23) - po rozpatrzeniu wniosku z dnia 4 kwietnia 2016r. Wójta Gminy Łabowa

### zezwalam

na lokalizację odcinka kanalizacji sanitarnej w pasie drogi powiatowej nr 1522 K Nowa Wieś - Łosie (przekroczenie poprzeczne drogi w km 0+433 w miejscowości Nowa Wieś) zgodnie z załączonym do wniosku mapą sytuacyjno - wysokościową do celów projektowych z naniesioną trasą kanalizacji sanitarnej, przy zachowaniu warunków:

1. Przejście kanalizacją sanitarną pod drogą powiatową należy przewidzieć metodą przewiertu w rurze ochronnej, bez naruszania istniejącej nawierzchni jezdni, poboczy i rowu oraz skarp.
2. Końce rury ochronnej należy wyprowadzić poza granicę pasa drogowego.
3. Głębokość posadowienia kanalizacji sanitarnej winna wynosić min. 1,5 m licząc od rzędnej niwelety jezdni do wierzchu rury ochronnej oraz 0,8m pod dnem rowu.

### Pouczenie

Przed rozpoczęciem robót budowlanych, inwestor (właściciel kanalizacji) jest zobowiązany do:

- uzyskania pozwolenia na budowę lub zgłoszenia budowy,
- uzgodnienia z zarządcą drogi, przed uzyskaniem pozwolenia na budowę, projektu budowlanego kanalizacji sanitarnej,
- uzyskania zezwolenia zarządcy drogi na zajęcie pasa drogowego, dotyczącego prowadzenia robót w pasie drogowym oraz na umieszczenie w nim urządzeń kanalizacji sanitarnej.

Niniejszą decyzją zarządca wyraża zgodę na dysponowanie działkami drogowymi na etapie ubiegania się o pozwolenie na budowę.

### Uzasadnienie

Wójt Gminy Łabowa złożył wniosek do Powiatowego Zarządu Dróg o wyrażenie zgody na lokalizację odcinka kanalizacji sanitarnej w pasie drogi powiatowej nr 1522 K Nowa Wieś - Łosie (przekroczenie poprzeczne drogi w km 0+433 w miejscowości Nowa Wieś) zgodnie z załączoną do wniosku mapą sytuacyjno - wysokościową do celów projektowych z naniesioną trasą kanalizacji sanitarnej.

W przedmiotowym przypadku, dla zapewnienia odbioru ścieków z gospodarstw miejscowości Nowa Wieś, Gmina Łabowa realizuje opracowanie projektu rozbudowy kanalizacji, przewidujący konieczność przekroczenia poprzecznego drogi powiatowej.

Na podstawie Art. 39 ust. 3 i 3a w/w ustawy o drogach publicznych, w szczególności uzasadnionych przypadkach, lokalizowanie w pasie drogowym urządzeń niezwiązanych z potrzebami zarządzania drogami, wymaga zezwolenia właściwego zarządcy drogi.

W zezwoleniu, zarządca drogi określa sposób, miejsce i warunki umieszczenia urządzeń, co zostało ujęte niniejszą decyzją lokalizacyjną.

Od niniejszej decyzji służy prawo wniesienia odwołania do Samorządowego Kolegium Odwoławczego w Nowym Sączu, ul. Gorzkowska 30, za moim pośrednictwem w terminie 14 dni od daty jej doręczenia.

Otrzymują :

1. Urząd Gminy Łabowa.
2. A/a.

Z 19 15 000  
19 15 000  
*Amund*

**ZASWIADCZENIE**  
Wzrostem ... 17 rpa zaswiadcza, że  
... nie posiadał ... decyzji ...  
... 27.04.2016 r.  
... podlega wykonaniu  
... 27.04.2016 r.

Z upoważnienia ZARZĄDU  
TOWIARU NOWOSĄDECKIEGO  
*mgr inż. Sławimir Bogucki*  
ZASTĘPCA DYREKTORA  
Powiatowego Zarządu Przemysłowo-Handlowego w Nowym Sączu

Gorlice, dnia 30 marca 2016r.  
Nasz znak: DIN-RNU GOR-43-1-1-64/16

**Gmina Łabowa**  
**33-336 Łabowa 38**

Za zgodność  
ODPISU z ORYGINAŁEM

N. Sącz, dnia 30 marca 2016r.

W nawiązaniu do pisma z dnia 21 marca 2016 r. Małopolski Zarząd Melioracji i Urządzeń Wodnych w Krakowie Inspektorat Rejonowy w Nowym Sączu Rejon Nadzoru Urządzeń w Gorlicach uzgadnia pozytywnie przedstawione rozwiązanie techniczne przekroczeń cieków wodnych Bez Nazwy, metodą przewiertu dla miejscowości Łabowa Wyżna, Nowa Wieś, Roztoka Wielka przyłączem pompowni ścieków i rurociągów tłocznych pod następującymi warunkami:

- wszystkie roboty należy wykonać zgodnie z przepisami Prawo Wodne i Prawo Budowlane,
- o terminie rozpoczęcia robót powiadomić MZMiUW w Krakowie Rejon Nadzoru Urządzeń w Gorlicach,
- utrzymanie i konserwacja urządzeń w należytym stanie technicznym należy do obowiązków Inwestora,
- po wykonaniu robót teren wokół przekroczeń należy uporządkować i zgłosić do odbioru,
- za szkody powstałe w wyniku przejścia wielkich wód Zarząd nie bierze odpowiedzialności.

Niniejsze uzgodnienie jest jednocześnie zgodą na wejście w teren wg załącznika graficznego w miejscowości Łabowa Wyżna, Nowa Wieś, Roztoka Wielka na czas wykonywania robót.

Otrzymują:

1. Adresat

2. a/a IŚ

PEŁNOMOCCNIK  
MARSZAŁKA WOJEWÓDZTWA  
MAŁOPOLSKIEGO

mgr inż. Wiesław Przyborowski

Nasz znak : OSD. 7021.3.6.2016

Łabowa, dnia 25 luty 2016 roku

Zakład Usług Inwestycyjnych  
Proinvest 1 s.c.  
ul. Głowackiego 34a  
33-300 Nowy Sącz

Za zgodność  
ODPISU z ORYGINAŁEM

N. Sącz, dnia .....

Gmina Łabowa jako właściciel kanalizacji sanitarnej,

w y r a ż a z g o d ę

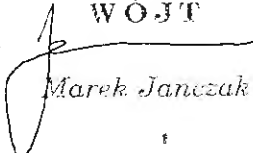
1. na włączenie projektowanej rozbudowy sieci kanalizacyjnej dla części miejscowości Łabowa Wyżna, Nowa Wieś oraz części Roztoki Wielkiej do sieci kanalizacji sanitarnej stanowiącej własność Gminy Łabowa znajdującej się na działce nr 668/1 w miejscowości Łabowa Wyżna stanowiącej własność Pani Agnieszki Horowskiej

pod następującymi warunkami:

- a. włączenie projektowanej rozbudowy sieci kanalizacyjnej z rur PCV 315 dla części miejscowości Łabowa Wyżna, Nowa Wieś oraz części Roztoki Wielkiej do sieci kanalizacji sanitarnej stanowiącej własność Gminy Łabowa znajdującej się na działce nr 668/1 w miejscowości Łabowa - po uzyskaniu zgody właściciela przedmiotowej działki - zgodnie z planem przebiegu projektowanej kanalizacji.
- b. rozbudowa sieci kanalizacyjnej zostanie wykonana zgodnie z projektem budowlanym,

- c. uzyskaniu na własny koszt i własnym staraniem wymaganych prawem zgód i uzgodnień,
- d. powyższe warunki są ważne na okres 2 lat od daty ich wydania i tracą swą ważność w przypadku nie uzgodnienia w tym terminie stosownego projektu budowlanego,
- e. Wykonanie prac przez osobę lub przedsiębiorstwo posiadające stosowne uprawnienia do wykonywania robót instalacyjnych pod nadzorem osoby posiadającej odpowiednie uprawnienia wymagane przepisami prawnymi,

2. Gmina Łabowa zapewnia przyjęcie na istniejącą oczyszczalnię ścieków w miejscowości Maciejowa oraz doprowadzenie poprzez istniejący system kanalizacji sanitarnej ścieków z projektowanego systemu w ilości  $Q=5 \text{ dm}^3/\text{s}$   $Q_{\text{max}} \text{ h } 18 \text{ m}^3/\text{h}$ .

WÓJT  
  
Marek Janczak

Otrzymują:

- ① Adresat,
- 2. a/a.



**„PROWODKAN” Pracownia Projektowa**

**ul. Lea 116/82L**

**30-133 Kraków**

Za zgodność  
ODPISU z ORYGINAŁEM

N.Sącz., dnia .....

W odpowiedzi na pismo Pana Waldemara Kubik - „PROWODKAN” Pracownia Projektowa w sprawie wyrażenia zgody na przejście przez stanowiące własność Skarbu Państwa działki ewid. nr 142/2, 483/3, 516, 593, 598, 609 obręb Nowa Wieś gmina Łabowa oraz przez działkę ewid. nr 34/1 obręb Roztoka Wielka gmina Łabowa projektowaną siecią kanalizacji sanitarnej – Starostwo Powiatowe w Nowym Sączu informuje, że nie wnosi sprzeciwu co do realizacji inwestycji celu publicznego poprzez wymienione działki ewidencyjne stanowiące własność Skarbu Państwa.

Po wykonaniu prac grunt należy niezwłocznie doprowadzić do stanu pierwotnego. W sytuacji, gdy w wyniku wykonania prac o których mowa wyżej wystąpi szkoda i zmniejszy się wartość nieruchomości, przysługiwać będzie odszkodowanie, stosownie do art. 128 ust. 4 ustawy z dnia 21 sierpnia 1997 r. o gospodarce nieruchomościami (Dz. U. Nr. 46 z 2000 r., poz. 543 z późn. zm.).

INSPEKTOR

*mgr inż. Daniel Kulak*

a/a DK/DK

*P. Juszyński* *P. Grucio*  
K

Nowy Sącz 12-09-2016  
URZĄD GMINY ŁABOWA  
KANCELARIA OGÓLNA

Wzłożono 2016-09-19 3461

Le. GPL. 7013. 1. 16. 2016

**Urząd Gminy Łabowa**

33-336 Łabowa 38

Za zgodność  
ODPISU z ORYGINAŁEM

N. Sącz, dnia *15*

W odpowiedzi na pismo Wójta Gminy Łabowa w sprawie wyrażenia zgody na przejście przez stanowiącą własność Skarbu Państwa działkę ewid. nr 301/2 obręb Nowa Wieś gmina Łabowa projektowaną siecią kanalizacji sanitarnej – Starostwo Powiatowe w Nowym Sączu Zespół ds. Gospodarki Nieruchomościami informuje, że nie wnosi sprzeciwu co do realizacji inwestycji celu publicznego poprzez wymienioną działkę ewidencyjną stanowiącą własność Skarbu Państwa.

Po wykonaniu prac grunt należy niezwłocznie doprowadzić do stanu pierwotnego. W sytuacji, gdy w wyniku wykonania prac o których mowa wyżej wystąpi szkoda i zmniejszy się wartość nieruchomości, przysługiwać będzie odszkodowanie, stosownie do art. 128 ust. 4 ustawy z dnia 21 sierpnia 1997 r. o gospodarce nieruchomościami (Dz. U. z 2015 r., poz. 1774 z późn. zm.).

KIEROWNIK ZESPOŁU  
ds. Gospodarki Nieruchomościami

*Alicja Lichoń*  
mgr inż. Alicja Lichoń

a/a DK/DK



**POLSKA**  
SPÓŁKA GAZOWNICTWA

Polska Spółka Gazownictwa sp. z o.o.  
Oddział w Tarnowie  
ul. Bandrowskiego 16, 33-100 Tarnów  
tel. 14 632 31 00, faks 14 632 31 11

**Rejon Dystrybucji Gazu Krynica Zdrój**  
Ul. Stara Droga 30, 33-380 Krynica- Zdrój  
Tel 18 471 08 24, fax 18 471 08 18  
rdg.krynica@jaslo.ksg.pl

**PROWODKAN Pracownia**  
Projektowa  
30-133 Kraków  
Ul. Lea 116/82L

Wasz znak:

Krynica-Zdrój, 27.11.2015

Nasz znak: KSGVI/RDG/319/68a/ *262* 115

Dot.: Projektowanej kanalizacji sanitarnej dla Gminy Łabowa.  
Kanalizacja sanitarna dla części Łabowej, Nowej Wsi i Roztoki Wielkiej.

Za zgodność  
ODPISU ORYGINAŁEM

N. Sącz *[Signature]*

W odpowiedzi na pismo z dnia 24.11.2015 dotyczącego sprawy jw. Rejon Dystrybucji Gazu Krynica-Zdrój uzgadnia w/w. zakres z uwagami:

1. Rozpoczęcie prac zgłosić (pisemnie) w RDG Krynica-Zdrój z 7-dniowym wyprzedzeniem.
2. Wszystkie prace ziemne w strefie ochronnej gazociągu wykonywać ręcznie i pod nadzorem RDG Krynica-Zdrój.
3. Skrzyżowania projektowanej kanalizacji sanitarnej z gazociągiem wykonać zgodnie z PN-91/M-34501.
4. Wszystkie skrzyżowania podlegają (przed zasypaniem) odbiorowi technicznemu przez RDG Krynica-Zdrój. Dokonanie odbioru technicznego zostanie wykonane odpłatnie na podstawie pisemnego wniosku inwestora lub wykonawcy prac. (Z odbioru w/w. skrzyżowań należy sporządzić stosowny protokół).
5. Za ewentualne uszkodzenie gazociągu lub jego izolacji odpowiada inwestor budowy lub wykonawca prac.
6. Wszystkie koszty związane z w/w. inwestycją ponosi inwestor budowy lub wykonawca prac.

**Uwaga:** Na działce nr 448/5 występuje także skrzyżowanie projektowanej kanalizacji sanitarnej z gazociągiem *śr/c.*, które należy wykonać zgodnie z PN-91/M-34501 (zabezpieczenie kanalizacji rurą ochronną, kąt skrzyżowania nie mniejszy niż 60 st., odległość na skrzyżowaniu pomiędzy rurą ochronną założoną na projektowanej kanalizacji a istniejącym gazociągiem nie mniej niż 0,2m.).

Otrzymują:  
1x Adresat  
1x a/a (LK)

14 632 31 00, faks 14 632 31 11

www.psgaz.pl



**GENERALNY DYREKTOR  
DRÓG KRAJOWYCH I AUTOSTRAD**

URZĄD GMINY ŁABOWA  
KANCELARIA OGÓLNA  
Wzrostek: 2016-04-25 1601  
L.dz. Wojewoda Małopolski  
GPL. 7013.1.5/2016

Kraków, 20.04.2016 r.

O.KR.Z-3.4341.12.8.2016.jp.2

Wasz znak: GPL.7013.1.5.2016

Za zgodność  
ODPISU z ORYGINAŁEM

N. Sącz, dnia .....

**Decyzja**

Na podstawie art. 39 ust. 3 i 3a ustawy z dnia 21 marca 1985 r. o drogach publicznych (tekst jednolity: Dz.U. z 2015 r. poz. 460 ze zm.) oraz art. 104 ustawy z dnia 14 czerwca 1960 r. Kodeks postępowania administracyjnego (tekst jednolity: Dz.U. z 2016 r. poz. 23) po rozpoznaniu wniosku z dnia 29.03.2016 r. Gminy Łabowa 33-336 Łabowa 38 dotyczącego wyrażenia zgody na lokalizację w pasie drogowym drogi krajowej nr 75 na dz. nr 393 obręb Łabowa kanalizacji sanitarnej w km około 84+518

**udzielam zezwolenia**

na lokalizację w pasie drogowym drogi krajowej nr 75 na dz. nr 393 obręb Łabowa kanalizacji sanitarnej w km około 84+518 z zastrzeżeniem, że:

1. urządzenie w pasie drogowym należy umieścić bezrozkopowo, metodą przewiertu bez naruszenia konstrukcji nawierzchni drogi
2. głębokość umieszczenia projektowanej kanalizacji pod jezdnią powinna wynosić min. 1,5m licząc od góry nawierzchni do góry rury osłonowej
3. głębokość umieszczenia projektowanej kanalizacji pod terenem powinna wynosić min. 0,8m
4. kanalizację sanitarną pod korpusem drogi należy prowadzić w rurze osłonowej
5. teren robót winien być zabezpieczony i oznakowany

Zgodnie z art. 39 ust. 5 ustawy z dnia 21 marca 1985 r. o drogach publicznych (tekst jednolity: Dz.U. z 2015 r. poz. 460 ze zm.) jeżeli budowa, przebudowa lub remont drogi wymaga przełożenia urządzenia, koszt tego przełożenia ponosi właściciel urządzenia.

Projekt budowlany dla planowanego zamierzenia podlega uzgodnieniu w tut. Dyrekcji.

Rozpoczęcie robót w pasie drogowym należy zgłosić do GDDKiA Rejon Nowy Sącz, 33 - 386 Podegrodzie 360 oraz należy uzyskać zezwolenie Rejonu na zajęcie pasa w celu umieszczenia urządzenia z naliczeniem stosownych opłaty za umieszczenie urządzenia obcego w pasie drogowym (opłaty roczne) oraz za prowadzenie robót w pasie drogowym.

**Wojewoda Małopolski**

### Uzasadnienie

Zgodnie z art. 39 ust. 3 ustawy o drogach publicznych (tekst jednolity: Dz.U. z 2015 r. poz. 460 ze zm.) „W szczególnie uzasadnionych przypadkach lokalizowanie w pasie drogowym obiektów budowlanych lub urządzeń niezwiązanych z potrzebami zarządzania drogami lub potrzebami ruchu drogowego może nastąpić wyłącznie za zezwoleniem właściwego zarządcy drogi, wydawanym w formie decyzji administracyjnej”.

Wnioskiem z dnia 29.03.2016 r. znak: GPL.7013.1.5.2016 inwestor - Gmina Łabowa, 33-336 Łabowa 38, zwrócił się do tut. Dyrekcji o wyrażenie zgody na lokalizację w pasie drogowym drogi krajowej nr 75 na dz. nr 393 obręb Łabowa kanalizacji sanitarnej w km około 84+518. Zarządca drogi krajowej przychyliła się do żądania strony na warunkach niniejszej decyzji.

### Pouczenie

Od niniejszej decyzji nie służy odwołanie, jednakże strona niezadowolona z decyzji może na podstawie art. 127 § 3 ustawy z dnia 14 czerwca 1960r. – Kodeks postępowania administracyjnego (tekst jednolity: Dz.U. z 2016 r. poz. 23.) zwrócić się do Generalnego Dyrektora Dróg Krajowych i Autostrad z wnioskiem o ponowne rozpatrzenie sprawy w terminie 14 dni od dnia jej doręczenia. Wniosek o ponowne rozpatrzenie sprawy należy wnieść za pośrednictwem Oddziału w Krakowie Generalnej Dyrekcji Dróg Krajowych i Autostrad ul. Mogilska 25, 31-542 Kraków.

Zwolnione z opłaty skarbowej na podstawie art. 4 Ustawy z dn. 16 listopada 2006 r. o opłacie skarbowej (tekst jednolity z 2015 r., poz. 783 ze zm.). Adnotację sporządził: St. Specjalista w Wydziale Uzgodnień i Zagospodarowania Przestrzennego: Joanna Płachta

Z up. Generalnego Dyrektora  
Dróg Krajowych i Autostrad

Z z. Dyrektora Oddziału  
mgr inż. Agnieszka Wachowska

#### Otrzymują :

- ① Gmina Łabowa  
33-336 Łabowa 38  
2. a/a 5703/6142

#### Do wiadomości :

1. GDDKiA Rejon Nowy Sącz

GENERALNA DYREKCJA  
DRÓG KRAJOWYCH I AUTOSTRAD  
ODDZIAŁ W KRAKOWIE  
Przedmiotowa decyzja stała się ostateczna  
w dniu ..... 10.05.2016r. ....  
Kraków, dnia ..... 17.05.2016r. ....

Administratorem Pana/Pani danych osobowych jest Generalny Dyrektor Dróg Krajowych i Autostrad z siedzibą w Warszawie, ul. Wronia 53, 00-874 Warszawa. Dane są przetwarzane wyłącznie w celu ustosunkowania się i udzielenia odpowiedzi na Pana/Pani korespondencję, jak również w celu archiwizacji. Przysługuje Panu/Pani prawo dostępu do treści swoich danych oraz ich poprawiania. Podanie danych jest obowiązkowe i wynika z przepisów ustawy z dnia 14 czerwca 1960 r. Kodeks postępowania administracyjnego (tekst jednolity: Dz. U. z 2016 r., poz. 23).

Agnieszka Wachowska  
Z-ca Dyrektora Oddziału  
O.KR.Z-3.4241.12.46.2015.jp.3

Za zgodność  
ODPISU z ORYGINAŁEM

N. Sącz, dnia .....

Kraków 30.11.2015 r.

**Pan Waldemar Kubik**  
**Pracownia Projektowa PROWODKAN**  
**31-047 Kraków, ul. Sarego 25/4**

Uzgadniam przedłożone w tut. Dyrekcji projekty zagospodarowania terenu (nr rys. 2, 3, 4, 5, 5A, 5B, 6, 7, 8, 9,) wraz z profilami (nr rys. 10, 11 i 12) dla lokalizacji w pasie drogowym DK 75 kanalizacji sanitarnej – przekroczenia poprzeczne: nr 1 w km 84+558, nr 2 w km 84+558, nr 3 w km 84+755, nr 4 w km 86+209, nr 5 w km 86+550, nr 6 w km 87+918, nr 7 w km 88+900, nr 8 w km 89+049, nr 9 w km 89+472, nr 10 w km 90+036 i nr 11 w km 90+091 oraz przebieg wzdłuż DK 75 w obszarze działek nr 592/1 i nr 593 obr. Nowa Wieś.

Wyrażam zgodę na dysponowanie przez Inwestora – Gmina Łabowa, 33-336 Łabowa 38 – działką nr 393 w m. Łabowa, działkami nr 345, 308, 302, 506, 231, 221/1, 592/1, 593 w m. Nowa Wieś oraz działkami nr 16/1 i 17 w m. Roztoka Wielka stanowiącymi pas drogowy drogi krajowej nr 75 na cele budowlane związane z realizacją przedmiotowej inwestycji na warunkach decyzji z dnia 24.11.2015 r. znak: O.KR.Z-3.4241.12.46.2015.jp.2.

W załączeniu okluzulowane projekty zagospodarowania terenu (nr rys. 2, 3, 4, 5, 5A, 5B, 6, 7, 8, 9,) wraz z profilami (nr rys. 10, 11 i 12).

Otrzymują :

1. Adresat + załącznik
2. a/a 13506

Do wiadomości :

1. GDDKiA Rejon Nowy Sącz

Administratorem Pana/Pani danych osobowych jest Generalny Dyrektor Dróg Krajowych i Autostrad z siedzibą w Warszawie, ul. Wronia 53, 00-874 Warszawa. Dane są przetwarzane wyłącznie w celu ustosunkowania się i udzielenia odpowiedzi na Pana/Pani korespondencję, jak również w celu archiwizacji. Przysługuje Panu/Pani prawo dostępu do treści swoich danych oraz ich poprawiania. Podanie danych jest obowiązkowe i wynika z przepisów ustawy z dnia 14 czerwca 1960 r. Kodeks postępowania administracyjnego (tekst jednolity: Dz. U. z 2013 r., poz. 267 z późn. zm.).

Z-ca Dyrektora Oddziału

*mgr inż. Agnieszka Wachowska*

Agnieszka Wachowska  
Z-ca Dyrektora Oddziału  
O.KR.Z-3.4241.12.46.2015.jp.3

Za zgodność  
ODPISU z ORYGINAŁEM

N. Sącz, dnia .....

Kraków 30.11.2015 r.

**Pan Waldemar Kubik**  
**Pracownia Projektowa PROWODKAN**  
**31-047 Kraków, ul. Sarego 25/4**

Uzgadniam przedłożone w tut. Dyrekcji projekty zagospodarowania terenu (nr rys. 2, 3, 4, 5, 5A, 5B, 6, 7, 8, 9,) wraz z profilami (nr rys. 10, 11 i 12) dla lokalizacji w pasie drogowym DK 75 kanalizacji sanitarnej – przekroczenia poprzeczne: nr 1 w km 84+558, nr 2 w km 84+558, nr 3 w km 84+755, nr 4 w km 86+209, nr 5 w km 86+550, nr 6 w km 87+918, nr 7 w km 88+900, nr 8 w km 89+049, nr 9 w km 89+472, nr 10 w km 90+036 i nr 11 w km 90+091 oraz przebieg wzdłuż DK 75 w obszarze działek nr 592/1 i nr 593 obr. Nowa Wieś.

Wyrażam zgodę na dysponowanie przez Inwestora – Gmina Łabowa, 33-336 Łabowa 38 – działką nr 393 w m. Łabowa, działkami nr 345, 308, 302, 506, 231, 221/1, 592/1, 593 w m. Nowa Wieś oraz działkami nr 16/1 i 17 w m. Roztoka Wielka stanowiącymi pas drogowy drogi krajowej nr 75 na cele budowlane związane z realizacją przedmiotowej inwestycji na warunkach decyzji z dnia 24.11.2015 r. znak: O.KR.Z-3.4241.12.46.2015.jp.2.

W załączeniu okluzulowane projekty zagospodarowania terenu (nr rys. 2, 3, 4, 5, 5A, 5B, 6, 7, 8, 9,) wraz z profilami (nr rys. 10, 11 i 12).

Otrzymują :

1. Adresat + załącznik

2. a/a 13506

Do wiadomości :

1. GDDKiA Rejon Nowy Sącz

Administratorem Pana/Pani danych osobowych jest Generalny Dyrektor Dróg Krajowych i Autostrad z siedzibą w Warszawie, ul. Wronia 53, 00-874 Warszawa. Dane są przetwarzane wyłącznie w celu ustosunkowania się i udzielenia odpowiedzi na Pana/Pani korespondencję, jak również w celu archiwizacji. Przysługuje Panu/Pani prawo dostępu do treści swoich danych oraz ich poprawiania. Podanie danych jest obowiązkowe i wynika z przepisów ustawy z dnia 14 czerwca 1960 r. Kodeks postępowania administracyjnego (tekst jednolity: Dz. U. z 2013 r., poz. 267 z późn. zm.).

Z-ca Dyrektora Oddziału

mgr inż. Agnieszka Wachowska



GENERALNY DYREKTOR  
DRÓG KRAJOWYCH I AUTOSTRAD  
GENERALNA DYREKCJA  
DRÓG KRAJOWYCH I AUTOSTRAD  
ODZIAŁ W KRAKOWIE  
31-542 Kraków Maglińska 25

Wojewoda Małopolski

Za zgodność  
ODPISU z ORYGINAŁEM

N. Sącz, dnia .....

Kraków, 24.11.2015 r.

O.KR.Z-3.4341.12.46.2015.jp.2

### Decyzja

Na podstawie art. 39 ust. 3 i 3a ustawy z dnia 21 marca 1985 r. o drogach publicznych (tekst jednolity: Dz.U. z 2015 r. poz. 460 ze zm.) oraz art. 104 ustawy z dnia 14 czerwca 1960 r. Kodeks postępowania administracyjnego (tekst jednolity: Dz.U. z 2013 r. poz. 267 ze zm.) po rozpoznaniu wniosku z dnia 29.10.2015 r. Gminy Łabowa, 33-336 Łabowa 38 dotyczącego wyrażenia zgody na lokalizację w pasie drogowym DK 75 kanalizacji sanitarnej – przekroczenia poprzeczne: nr 1 w km 84+558, nr 2 w km 84+558, nr 3 w km 84+755, nr 4 w km 86+209, nr 5 w km 86+550, nr 6 w km 87+918, nr 7 w km 88+900, nr 8 w km 89+049, nr 9 w km 89+472, nr 10 w km 90+036 i nr 11 w km 90+091 oraz przebieg wzdłuż DK 75 w obszarze działek nr 592/1 i nr 593 obr. Nowa Wieś

### udzielam zezwolenia

na lokalizację w pasie drogowym DK 75 kanalizacji sanitarnej – przekroczenia poprzeczne: nr 1 w km 84+558, nr 2 w km 84+558, nr 3 w km 84+755, nr 4 w km 86+209, nr 5 w km 86+550, nr 6 w km 87+918, nr 7 w km 88+900, nr 8 w km 89+049, nr 9 w km 89+472, nr 10 w km 90+036 i nr 11 w km 90+091 oraz przebieg wzdłuż DK 75 w obszarze działek nr 592/1 i nr 593 obr. Nowa Wieś

### z zastrzeżeniem, że:

1. przekroczenie drogi krajowej nr 75 należy wykonać bezrozkopowo, metodą przewiertu bez naruszenia konstrukcji nawierzchni drogi
2. głębokość umieszczenia projektowanej kanalizacji pod jezdnią DK 75 powinna wynosić min. 1,5m licząc od góry nawierzchni do góry rury osłonowej
3. głębokość umieszczenia projektowanej kanalizacji pod terenem powinna wynosić min. 0,8m
4. kanalizację sanitarną w pasie drogowym należy prowadzić w rurze osłonowej
5. teren robót winien być zabezpieczony i oznakowany

Zgodnie z art. 39 ust. 5 ustawy z dnia 21 marca 1985 r. o drogach publicznych (tekst jednolity: Dz.U. z 2015 r. poz. 460 ze zm.) jeżeli budowa, przebudowa lub remont drogi wymaga przełożenia urządzenia, koszt tego przełożenia ponosi właściciel urządzenia.

Projekt budowlany dla planowanego zamierzenia podlega uzgodnieniu w tut. Dyrekcji.

Rozpoczęcie robót w pasie drogowym należy zgłosić do GDDKiA Rejon Nowy Sącz, 33 - 386 Podegrodzie 360 oraz należy uzyskać zezwolenie Rejonu na zajęcie pasa w celu umieszczenia urządzenia z naliczeniem stosownych opłaty za umieszczenie urządzenia obcego w pasie drogowym (opłaty roczne) oraz za prowadzenie robót w pasie drogowym.



### Uzasadnienie


Zgodnie z art. 39 ust. 3 ustawy o drogach publicznych (tekst jednolity: Dz.U. z 2015 r. poz. 460 ze zm.) „W szczególnie uzasadnionych przypadkach lokalizowanie w pasie drogowym obiektów budowlanych lub urządzeń niezwiązanych z potrzebami zarządzania drogami lub potrzebami ruchu drogowego może nastąpić wyłącznie za zezwoleniem właściwego zarządcy drogi, wydawanym w formie decyzji administracyjnej”.

Wnioskiem z dnia 29.10.2015 r. inwestor - Gmina Łabowa, 33-336 Łabowa 38, zwrócił się do tut. Dyrekcji o wyrażenie zgody na lokalizację w pasie drogowym DK 75 kanalizacji sanitarnej – przekroczenia poprzeczne: nr 1 w km 84+558, nr 2 w km 84+558, nr 3 w km 84+755, nr 4 w km 86+209, nr 5 w km 86+550, nr 6 w km 87+918, nr 7 w km 88+900, nr 8 w km 89+049, nr 9 w km 89+472, nr 10 w km 90+036 i nr 11 w km 90+091 oraz przebieg wzdłuż DK 75 w obszarze działek nr 592/1 i nr 593 obr. Nowa Wieś. Zarządca drogi krajowej przychyliła się do żądania strony na warunkach niniejszej decyzji.

### Pouczenie

Od niniejszej decyzji nie służy odwołanie, jednakże strona niezadowolona z decyzji może na podstawie art. 127 § 3 ustawy z dnia 14 czerwca 1960r. – Kodeks postępowania administracyjnego (tekst jednolity: Dz.U. z 2013 r. poz. 267 ze zm.) zwrócić się do Generalnego Dyrektora Dróg Krajowych i Autostrad z wnioskiem o ponowne rozpatrzenie sprawy w terminie 14 dni od dnia jej doręczenia. Wniosek o ponowne rozpatrzenie sprawy należy wnieść za pośrednictwem Oddziału w Krakowie Generalnej Dyrekcji Dróg Krajowych i Autostrad ul. Mogilska 25, 31-542 Kraków.

Zwolnione z opłaty skarbowej na podstawie art. 4 Ustawy z dn. 16 listopada 2006 r. o opiacie skarbowej (tekst jednolity z 2015 r., poz. 783 ze zm.). Adnotację sporządził: St. Specjalista w Wydziale Uzgodnień i Zagospodarowania Przestrzennego: Joanna Płachta

GENERALNA DYREKCJA  
DRÓG KRAJOWYCH I AUTOSTRAD  
ODDZIAŁ W KRAKOWIE  
Przedmiotowa decyzja stała się ostateczna  
w dniu 15.12.2016 r.  
Kraków, dnia 05.04.2016 r. 

Z up. Generalnego Dyrektora  
Dróg Krajowych i Autostrad

Zast. Dyrektora Oddziału  
mgr inż. Agnieszka Wachowska

### Otrzymują :

- 1) Pełnomocnik: Pan Waldemar Kubik  
Pracownia Projektowa PROWODKAN  
31-047 Kraków, ul. Sarego 25/4

2. a/a 13284

### Do wiadomości :

1. GDDKiA Rejon Nowy Sącz

Administratorem Pana/Pani danych osobowych jest Generalny Dyrektor Dróg Krajowych i Autostrad z siedzibą w Warszawie, ul. Wronia 53, 00-874 Warszawa. Dane są przetwarzane wyłącznie w celu ustosunkowania się i udzielenia odpowiedzi na Pana/Pani korespondencję, jak również w celu archiwizacji. Przysługuje Panu/Pani prawo dostępu do treści swoich danych oraz ich poprawiania. Podanie danych jest obowiązkowe i wynika z przepisów ustawy z dnia 14 czerwca 1960 r. Kodeks postępowania administracyjnego (tekst jednolity: Dz. U. z 2013 r., poz. 267 z późn. zm.).

Za zgodność  
ODPISU z ORYGINAŁEM

N.Sącz, dnia .....  


## Decyzja

### o środowiskowych uwarunkowaniach

Na podstawie art. 71 ust. 2 pkt 2, art. 73 art. 75 ust. 1 pkt 4, art. 84 ust. 1 , 2, art. 85 ust. 2 pkt 2 ustawy z dnia 3 października 2008 r. o udostępnianiu informacji o środowisku i jego ochronie, udziale społeczeństwa w ochronie środowiska oraz o ocenach oddziaływania na środowisko (Dz. U. z 2013 r. poz. 1235 z późn. zm), w związku z § 3 ust. 1 pkt 79 rozporządzenia Rady Ministrów z dnia 9 listopada 2010 r. w sprawie określenia rodzajów przedsięwzięć mogących znacząco oddziaływać na środowisko (Dz. U. Nr 213 poz. 1397 z późn. zm) tj. sieci kanalizacyjne o całkowitej długości przedsięwzięcia nie mniejszej niż 1 km, z wyłączeniem ich przebudowy metodą bez wykopową oraz przyłączy do budowy oraz art. 104 i 106 ustawy z dnia 14 czerwca 1960 r. Kodeks postępowania administracyjnego (tekst jednolity Dz. U. 2013 r. poz.267 z późn. zm) — po rozpatrzeniu wniosku Gminy Łabowa, Łabowa 38, 33-336 Łabowa.

### Wójt Gminy Łabowa

dla przedsięwzięcia pn. „ **Budowa kanalizacji sanitarnej w miejscowości Nowa Wieś, Roztoka Wielka (część), Łabowa (część)** ”.

#### orzeka co następuje :

1. **Stwierdza brak potrzeby przeprowadzenia oceny oddziaływania na środowisko dla przedsięwzięcia mogącego potencjalnie znacząco oddziaływać na środowisko pod nazwą: „ Budowa kanalizacji sanitarnej w miejscowości Nowa Wieś, Roztoka Wielka (część), Łabowa (część) ”, a tym samym brak obowiązku sporządzenia raportu o oddziaływaniu przedsięwzięcia na środowisko.**
2. **Charakterystykę przedsięwzięcia stanowi załącznik nr 1 do niniejszej decyzji.**

## UZASADNIENIE

W dniu 4 marca 2015 roku do Urzędu Gminy Łabowa wpłynął wniosek Gminy Łabowa, Łabowa 38, 33-336 Łabowa z dnia 3 marca 2015 roku w sprawie wydania decyzji o środowiskowych uwarunkowaniach. Tutejszy Urząd wszczął dnia 15 maja 2015 roku postępowanie ( pismo znak: OSD-6220.3.2015 ), informując strony postępowania. Tutejszy Urząd otrzymał w dniu 18 czerwca 2015 roku opinie ( znak: ST-II.4240.57.2015.PL ) od Regionalnego Dyrektora Ochrony Środowiska w Krakowie stwierdzającą brak konieczności przeprowadzenia oceny oddziaływania na środowisko, a tym samym brak konieczności sporządzenia raportu o oddziaływaniu na środowisko dla wyżej wymienionego przedsięwzięcia. Państwowy Powiatowy Inspektor Sanitarny w Nowym Sączu pismem znak: PSE-NNZ-420-154/15 z dnia 1 czerwca 2015 roku, (wpłynęło 19. czerwca 2015r.), wyraził opinię, że po zapoznaniu się z charakterystyką zawartą w przedłożonej karcie informacyjnej przedsięwzięcia nie ma potrzeby przeprowadzenia oceny oddziaływania przedsięwzięcia na środowisko.

W czasie trwania postępowania strony miały zapewniony czynny udział w nim na każdym jego etapie zgodnie z zasadami Kodeksu Postępowania Administracyjnego, jak również społeczeństwo poprzez podawanie do publicznej wiadomości wszystkich dokumentów związanych z każdym etapem postępowania poprzez umieszczanie ich w sposób zwyczajowy na tablicy ogłoszeń, oraz na stronie internetowej Urzędu Gminy, w ustawowym terminie przewidzianym dla stron nie wpłynęły zażalenia.

Zgodnie z art. 84 ustawy o udostępnianiu informacji o środowisku i jego ochronie, udziale społeczeństwa w ochronie środowiska oraz ocenach oddziaływania na środowisko w przypadku, gdy nie została przeprowadzona ocena oddziaływania na środowisko, w decyzji o środowiskowych uwarunkowaniach właściwy organ stwierdza brak potrzeby przeprowadzenia oceny oddziaływania na środowisko.

W myśl art. 85 w/w ustawy w uzasadnieniu decyzji o środowiskowych uwarunkowaniach właściwy organ winien zawrzeć informację o uwarunkowaniach, o których mowa w art. 63 ust.1 uwzględnionych przy stwierdzeniu braku potrzeby przeprowadzenia oceny oddziaływania na środowisko.

Przedmiotowa inwestycja zlokalizowana jest w województwie małopolskim, na terenie powiatu nowosądeckiego, w obrębie gminy Łabowa, w miejscowości Nowa Wieś, Roztoka Wielka (część), Łabowa (część) na następujących działkach:

### **Obręb Łabowa:**

236, 393, 439, 440, 441/1, 441/2, 441/3, 441/4, 441/5, 441/6, 442/3, 442/4, 442/5, 442/6, 442/7, 442/8, 442/9, 443, 444/1, 444/2, 445, 446/10, 446/2, 446/3, 446/4, 446/5, 446/7,

446/8, 447/2, 447/4, 448/12, 448/13, 448/14, 448/15, 448/16, 448/17, 448/18, 448/19, 448/20, 448/21, 448/22, 448/23, 448/24, 448/25, 448/3, 448/34, 448/35, 448/4, 449, 450/2, 450/3, 450/4, 451/2, 451/3, 451/4, 500, 503, 504, 505, 506, 507/2, 507/3, 507/4, 514/1, 514/2, 514/3, 515/1, 515/2, 515/3, 515/4, 516, 517/4, 517/5, 668/1, 668/2, 668/4, 668/5,

### **Obwód Nowa Wieś**

10/15, 10/16, 10/19, 10/2/10, 10/20, 10/21,10/22, 10/23/10, 10/24/10, 10/25/10, 10/26/210/1, 10/27/210/1, 10/28/210/1, 10/29/210/1, 10/30, 10/31, 10/32, 10/33, 10/34, 10/35, 10/36, 10/37, 10/38, 10/39, 10/40, 10/41, 10/49, 10/4/10, 10/5/210/1, 10/7/210/2, 10/9/10, 101/9, 102/5, 104/10, 104/11, 104/12, 104/13, 104/14, 104/15, 104/16, 104/8, 104/9, 105/1, 105/2, 105/15, 106/4, 110/1, 111/1, 12/1, 113/1,113/2, 113/9, 113/8, 113/10, 113/4, 113/7, 114/1, 114/2, 115/10, 115/11, 115/4, 115/5, 115/6, 115/8, 115/9, 116/3, 117, 118/3, 119, 120/1, 121, 122, 123, 124, 125, 126, 127, 128, 129, 130/1, 130/2, 130/7, 131, 132, 133/2, 133/3, 134/4, 135/1, 135/2, 136/1, 136/2, 137/1, 137/2, 138/1, 139, 140, 141/1, 141/2, 141/3, 142/1, 142/2, 143, 144/1, 144/2, 144/3, 45/1/313, 145/2/113, 145/3/113, 145/4/113, 145/5/113, 145/6/313, 146/1, 146/2, 147, 148, 149, 150, 151, 152, 153/1, 153/4, 153/5, 153/6, 153/7, 154, 155, 156/1, 156/2, 157/1, 157/2, 158/1, 158/2, 158/3, 159/1, 159/11, 159/12, 159/13, 159/14, 159/15, 159/16, 159/3, 159/5, 159/9, 162/1, 162/2, 162/3, 163/1, 163/2, 164, 165/3, 165/1, 165/4, 166/3, 166/4, 167/2, 167/6, 167/7, 167/8, 167/9, 168/1, 168/2, 169, 17/2, 17/4, 17/5, 17/6, 17/7, 170, 171/10, 171/11, 171/12, 171/2, 171/4, 171/8, 18/2, 18/3, 184, 185, 186, 187/1, 187/13, 187/15, 187/16, 187/17, 187/18, 187/19, 187/2, 187/20, 187/21, 187/22, 187/23, 187/24, 187/3, 187/4, 187/6, 187/7, 188, 189, 19/1, 19/2, 190, 191/2, 191/3, 191/5, 191/6, 192, 193, 194, 195, 196/2, 196/4, 196/5, 196/6, 196/7, 196/8, 197/1, 198, 199, 20/10, 20/11, 20/12, 20/3, 20/4, 20/6, 20/7, 20/8, 20/9, 200, 201, 202/1, 202/2, 202/3, 202/4, 202/5, 203, 204, 205, 206, 207, 208, 209, 21/66, 21/67, 210, 211, 212, 213, 214/1, 214/3, 214/4, 215, 216, 217, 218/1, 218/2, 219, 22/1, 22/2, 22/3, 22/4, 220, 221/1, 221/2, 222/2, 222/3, 222/4, 223/1/265/2, 223/2/265/2, 224, 225, 226/1, 226/2, 227/1, 227/2, 227/3, 228/1, 228/2, 229, 23/2, 23/3, 230, 231, 232, 233, 234, 235, 236/2, 236/3, 236/4, 236/5, 236/6, 236/7, 237/1, 237/2, 237/3, 237/4, 238, 239, 24/1, 24/2, 240, 241, 242/1, 242/2, 243/1, 243/2, 244/1, 244/2, 245, 246, 247/2, 247/3, 247/4, 248/1, 248/2, 249, 25, 250, 251/1, 251/2, 252, 253, 254, 255, 257/1, 258, 259/1, 259/2, 26, 260, 261, 262/1, 263/3, 263/4, 263/5, 264/1, 264/2, 264/3, 264/4, 265/2, 265/3, 266, 268/3, 268/4, 268/5, 268/6, 269, 27, 270, 271/1/289/4, 271/2/289/4, 272, 273/1, 273/2, 274, 276/1, 276/10, 276/11, 276/2, 276/6, 276/7, 276/8, 276/9, 277/1, 278/1, 278/2, 278/3, 278/4, 278/5, 279/2, 279/3, 28/2, 28/4, 28/5, 280/2, 280/3, 281, 282/11, 282/14, 282/15, 282/19, 282/21, 282/24, 282/27, 282/29, 282/30, 282/31, 282/32, 282/34, 282/36, 282/37, 282/39, 282/40, 282/43, 282/44, 282/45, 282/46, 282/47, 282/48, 282/50, 282/51, 282/52, 282/53, 282/6, 283/2, 283/4, 283/5, 283/6, 283/7, 283/8, 283/9, 284, 285/1, 285/2, 286/1, 286/7, 286/2, 286/3, 286/4, 286/5, 286/6, 286/8, 287/1, 287/2, 287/3, 287/4, 288/1, 288/10, 288/11, 288/6, 288/7, 288/8, 288/9, 289, 290, 291/1, 291/2, 291/3, 292/1, 292/2, 292/3,

292/4, 293/1, 293/2, 294, 295, 296/1, 296/2, 296/3, 297, 298, 299, 30, 300, 301/1, 301/2, 302, 303, 304, 305, 306, 307/10, 307/3, 307/7, 307/8, 307/9, 308, 309/3, 309/4, 31, 310/1, 310/4, 310/6, 310/7, 311/2, 311/4, 311/5, 311/6, 311/7, 312/1, 312/2, 314/1, 314/3, 314/4, 315/1, 315/2, 316, 317/1, 317/2, 318/2, 318/3, 318/4, 319/1, 319/2, 32, 320, 321, 322/1, 322/2, 323, 324/1, 324/2, 325, 326, 327/1, 327/2, 328/1, 328/2, 328/4, 328/5, 329/1, 329/2, 33/11, 33/12, 330, 331/1, 331/3, 331/4, 332, 333, 334, 335, 336/1, 336/2, 337, 338/2, 338/4, 338/5, 338/9, 338/8, 338/6, 338/7, 339, 340/1, 340/2, 341/1, 341/10, 341/11, 341/6, 341/7, 341/9, 342/116/313/2, 342/117/313/2, 342/118/313/2, 342/119/313/2, 342/120/313/2, 342/121/313/2, 342/122/313/2, 342/123/313/2, 342/124/313/2, 342/125/313/2, 342/126/313/2, 342/127/313/2, 342/128/313/2, 342/129/313/2, 343/1, 343/2, 343/3, 344, 345, 346, 347/2, 347/3, 347/4, 347/5, 347/6, 348/1, 348/2, 349, 35, 350/1, 350/2, 350/3, 351/1, 351/2, 351/3, 351/4, 352/1, 352/3, 352/4, 352/5, 353/1, 353/2, 353/4, 353/5, 354, 355, 356, 357, 358/1, 358/2, 358/3, 359, 36/1, 36/2, 360, 361/3, 362/3, 363, 364/1, 364/2, 365/3, 365/4, 365/5, 366/4, 366/5, 366/6, 366/7, 366/8, 366/9, 367/1, 367/2, 368/1, 368/2, 369/1, 369/2, 37/2, 37/3, 370, 371, 372, 373/1, 373/2, 374/1, 374/2, 375/1, 375/3, 375/5, 375/6, 376/1, 376/2, 376/3, 377, 378, 379, 38/3, 38/4, 380, 381, 382, 383, 384, 39/10, 39/2, 39/4, 39/5, 39/6, 39/7, 39/8, 39/9, 40, 403/4, 404, 406, 407, 408, 409, 41/1, 41/4, 41/5, 41/6, 46/1, 410, 411, 412, 415, 433, 434/1, 434/5, 435, 438/1, 438/2, 439/1, 439/2, 439/4, 439/6, 439/7, 440/6, 440/10, 440/11, 440/4, 440/5, 440/6, 40/6, 440/7, 440/8, 440/9, 441/1, 441/2, 441/3, 441/4, 442, 443, 444/1, 444/2, 444/3, 444/4, 445/1, 445/10, 445/11, 445/12, 445/13, 445/14, 445/2, 445/3, 445/4, 445/5, 445/6, 445/7, 445/8, 446, 447, 448/2, 448/3, 448/4, 448/6, 448/7, 448/8, 448/9, 449, 45/1, 45/2, 45/4, 45/5, 450/1, 450/3, 450/4, 450/5, 450/6, 451, 452, 453, 454, 455/1, 455/2, 456/1, 456/2, 456/3, 456/4, 456/5, 456/6, 456/7, 457, 458, 459, 6/1, 46/2, 46/3, 460, 461, 462/1, 462/2, 463/298/1, 464/1, 464/2, 465/1, 465/4, 465/5, 465/6, 466/1, 466/2, 467/298/1, 468/289/2, 469, 47/1, 47/2, 47/3, 470/289/3, 471, 472/289/1, 473/1, 473/6, 474/1, 475/1, 475/2, 476, 477/1, 477/10, 477/11, 477/12, 477/13, 477/14, 477/15, 477/16, 477/17, 477/18, 477/19, 477/2, 477/20, 477/21, 477/22, 477/3, 477/4, 477/5, 477/6, 477/7, 477/8, 477/9, 478, 479/1, 479/3, 48/2, 48/3, 48/4, 48/5, 48/6, 48/7, 480, 481/1, 481/2, 482/11, 482/12, 482/13, 482/14, 482/15, 482/16, 482/17, 482/2, 482/5, 482/6, 482/7, 482/9, 483/1, 483/3, 484, 485, 486/10, 486/11, 486/12, 486/2, 486/5, 486/6, 486/8, 486/9, 487/10, 487/11, 487/19, 487/2, 487/20, 487/21, 487/22, 487/3, 487/8, 488/1, 488/2, 489, 49/1, 49/10, 49/11, 49/12, 49/13, 49/14, 49/15, 49/16, 49/2, 49/5, 49/6, 49/7, 49/8, 49/9, 490/2, 490/3, 490/4, 490/5, 491/10, 491/11, 491/12, 491/13, 491/2, 491/4, 491/6, 491/8, 491/9, 492/1, 492/2, 493/1, 493/2, 494, 495/10, 495/11, 495/12, 495/13, 495/14, 495/15, 495/16, 495/2, 495/4, 495/5, 495/6, 495/7, 496/1, 496/2, 496/3, 497, 498/1, 498/2, 499, 50/10, 50/11, 50/12, 50/13, 50/14, 50/15, 50/16, 50/17, 50/18, 50/19, 50/2, 50/20, 50/21, 50/22, 50/23, 50/24, 50/25, 50/26, 50/27, 50/28, 50/3, 50/31, 50/32, 50/33, 50/34, 50/42, 50/41, 50/35, 50/36, 50/37, 50/39, 50/4, 50/43, 50/44, 50/45, 50/46, 50/47, 50/5, 50/50, 50/51, 50/52, 50/53, 50/54, 50/55, 50/56, 50/57, 50/58, 50/6, 50/61, 50/62, 50/63, 50/64, 50/66, 50/67, 50/68, 50/69, 50/79,

50/7, 50/70, 50/71, 50/72, 50/73, 50/74, 50/75, 50/76, 50/77, 50/78, 50/8, 50/9, 500, 501, 502, 503, 504/10, 504/11, 504/13, 504/14, 504/15, 504/16, 504/17, 504/2, 504/3, 504/9, 505, 506, 507/1, 507/2, 508, 509/1, 509/2, 509/3, 51, 510, 511/265/4, 512/1, 512/2, 513/1, 513/10, 513/11, 513/12, 513/13, 513/14, 513/15, 513/16, 513/17, 513/18, 513/19, 513/2, 513/20, 513/21, 513/22, 513/23, 513/24, 513/25, 513/3, 513/5, 513/6, 513/8, 513/9, 514, 515, 516, 517/10, 517/11, 517/12, 517/13, 517/14, 517/15, 517/17, 517/18, 517/2, 517/4, 517/6, 517/7, 517/9, 518, 519, 52/1, 520/3, 520/4, 520/6, 520/7, 521/1, 521/2, 522, 523/4, 523/5, 524/6, 524/7, 525, 526/1, 526/2, 527/2, 527/3, 527/5, 527/6, 527/4, 528/12, 528/13, 528/7, 528/8, 529/1, 529/3, 529/4, 529/5, 53/1, 530, 531/10, 531/11, , 31/12, 531/13, 532/1, 532/2, 533/2, 534, 54/2, 551, 552/1, 555/1, 555/2, 555/3, 555/4, 555/5, 555/6, 556/1, 556/2, 563/298, 591, 592/1, 592/2, 593, 595/1, 597/1, 597/2, 598, 602/1, 602/4, 602/5, 602/2, 602/3, 604, 605/1, 605/2, 608, 609, 610, 611, 72/1, 73/1, 73/2, 81/1, 81/2, 82/1, 82/2, 87/2, 88, 89/1, 9/1/211, 9/2/11, 90/1, 90/3, 92, 93/1, 95/1, 95/2, 98/1, 98/2, 99/3, 99/4, 12, 30, 130/6, 130/7, 134/2, 134/3, 513/25, 552/2

### **Obwód Roztoka Wielka**

8, 10, 11, 12, 13, 14/1, 14/2, 15/1, 15/2, 16/1, 16/2, 17, 18/3, 18/4, 18/5, 18/6, 19, 2, 20, 21/1, 21/2, 21/3, 22, 23, 24, 25, 26/2, 27/1, 27/2, 28, 29/255, 3, 30, 31/2, 31/3/255/2, 31/4, 31/5, 32/1, 32/2, 32/3, 33/1, 33/11, 33/12, 33/13, 33/14, 33/2, 33/5, 33/7, 33/8, 33/9, 34/1, 34/2, 35, 38, 39, 4, 40/255/2, 5/1, 5/2, 7/1, 7/2, 7/4, 7/5, 7/6, 7/7, 7/8, 7/9, 9, 36/235

Planowana inwestycja polegać będzie na budowie grawitacyjnej i tłocznej sieci kanalizacji sanitarnej, która odprowadzać będzie ścieki z gospodarstw domowych położonych na terenie miejscowości Nowa Wieś, Roztoka Wielka i Łabowa. Przedmiotowa sieć będzie miała łącznie długość około 9 km i włączona zostanie do istniejącej kanalizacji sanitarnej w miejscowości Łabowa, a następnie do istniejącej oczyszczalni ścieków w Maciejowej.

System kanalizacji nie będzie wywierał szkodliwego wpływu na środowisko oraz zdrowie i warunki życia ludzi, zwierząt jak również nie wymaga tworzenia obszarów ograniczonego użytkowania z powodu ich negatywnego oddziaływania na środowisko. W rejonie projektowanej inwestycji występują głównie: pola i grunty uprawne oraz jednorodzinne budownictwo mieszkaniowe z zabudowaniami gospodarczymi. Zaplanowane do budowy sieci kanalizacyjnej technologie i materiały zapewnią właściwą szczelność. Realizacja przedsięwzięcia przyczyni się m.in. do ochrony wód gruntowych oraz gruntów poprzez wyeliminowanie nieszczelnych zbiorników na nieczystości ciekłe i odprowadzanie całości powstałych ścieków do oczyszczalni ścieków oraz uporządkowanie gospodarki ściekowej mającej na celu rozwiązanie problemu niekontrolowanego zrzutu ścieków bytowo-gospodarczych do rowów lub gruntu. Planowane przedsięwzięcie wprowadzi również pozytywne zmiany w zakresie wyposażenia gminy w infrastrukturę techniczną i przyczyni się do poprawy stanu sanitarno-higienicznego miejscowości. Biorąc pod uwagę powyższe czynniki,

zakres oraz specyfikę inwestycji oddziaływanie i zagrożenie dla środowiska jest niewielkie. Po zrealizowaniu inwestycji teren powróci do stanu pierwotnego, odtworzona zostanie nawierzchnia oraz zostanie przywrócone naturalne ukształtowanie terenu. Podczas realizacji przedsięwzięcia zanieczyszczenie powietrza będzie związane z wykonaniem prac budowlanych, eksploatacją maszyn transportowych i specjalnych maszyn budowlanych. Będą to jednak działania krótkotrwałe i przemijające. Przewiduje się również chwilowy wzrost oddziaływania akustycznego, związanego z prowadzeniem prac budowlanych oraz ze zwiększonym transportem samochodów ciężarowych obsługujących inwestycję. Biorąc pod uwagę teren, zakres i czas trwania prac na etapie budowy należy stwierdzić, iż zaburzenia klimatu akustycznego powodowanego hałasem emitowanym przez maszyny i urządzenia wykonujące prace budowlane nie wpłynie w sposób znaczący na zdrowie ludzi oraz środowisko. Lokalizacja źródeł dźwięku będzie zmienna w czasie budowy. W trakcie realizacji przedsięwzięcia powstające odpady takie jak tworzywa sztuczne ( odpady z rur kanalizacyjnych ), metalowe, betonowe oraz inne będą gromadzone na placu budowy w odpowiednim, bezpiecznym miejscu i sukcesywnie usuwane na bieżąco. Nie przewiduje się odpadów niebezpiecznych w trakcie budowy, ewentualne niebezpieczeństwo grozi ze strony paliwa do maszyn. Przedsięwzięcie w trakcie realizacji nie będzie stanowić zagrożenia dla środowiska gruntowo-wodnego, jeżeli prace budowlane prowadzone będą w sposób bezpieczny dla środowiska, przy użyciu sprawnego sprzętu technicznego i prowadzeniu prawidłowej gospodarki wodno-ściekowej.

Projektowane przedsięwzięcie przebiegać będzie w całości w granicach Południowomałopolskiego Obszaru Chronionego Krajobrazu, czyli obszaru objętego formą ochrony przyrody, o której mowa w art. 6 ust. 1 pkt 4 ustawy z dnia 16.04.2004r. o ochronie przyrody ( Dz. U. z 2013r. Poz. 627 ze zm. ). Opiniowane przedsięwzięcie, zarówno na etapie budowy jak i na etapie eksploatacji, nie naruszy zakazów obowiązujących na obszarach chronionych. Zaplanowane przedsięwzięcie nie wymaga również usuwania drzew i krzewów tak więc nie nastąpi zniszczenie siedlisk i gatunków stanowiących przedmioty ochrony.

Biorąc pod uwagę odległość planowanego przedsięwzięcia od granic Państwa oraz rodzaje i wielkości emisji i energii, które będą wprowadzane do środowiska z terenu planowanej inwestycji, nie stwierdza się możliwości wystąpienia transgranicznego oddziaływania na środowisko.

**Mając na uwadze powyższe postanowiono jak w sentencji.**

## POUCZENIE

Od niniejszej decyzji służy stronom odwołanie do Samorządowego Kolegium Odwoławczego w Nowym Sączu za pośrednictwem Wójta Gminy Łabowa w terminie 14 dni od dnia doręczenia decyzji.



WÓJT  
*Marek Janczak*

### Załącznik nr 1:

1. Charakterystyka planowanego przedsięwzięcia

### Otrzymują:

- ① Wnioskodawca
2. Tablica ogłoszeń
3. aa.

### Do wiadomości:

1. Państwowy Powiatowy Inspektor Sanitarny w Nowym Sączu  
ul. Czarnieckiego 19, 33-300 Nowy Sącz
- 2 Regionalny Dyrektor Ochrony Środowiska w Krakowie  
Wydział Spraw Terenowych w Starym Sączu ul. Daszyńskiego 3  
33-340 Stary Sącz



## Załącznik nr 1

### Charakterystyka planowanego przedsięwzięcia pn.

#### „ Budowa kanalizacji sanitarnej w miejscowości Nowa Wieś, Roztoka Wielka (część), Łabowa (część) ”.

##### 1. Rodzaj, skala i usytuowanie przedsięwzięcia

Teren objęty inwestycją – kanalizacją sanitarną - to miejscowość Nowa Wieś, który jest położony na wschód i południowy - wschód od miejscowości Łabowa. Przez Nową Wieś przepływa rz. Kamienica, która jest prawym dopływem Dunajca. Przez teren m. Nowa Wieś przebiega droga wojewódzka 75, drogi powiatowe oraz drogi gminne. Teren objęty inwestycją jest lekko pofałdowany ze spadkiem w kierunku rz. Kamienicy.

Zgodnie z wcześniejszymi ustaleniami projektowana kanalizacja sanitarna odprowadzać będzie ścieki z gospodarstw domowych z Nowej Wsi oraz części Sołectwa Roztoka Wielka i Łabowej. Średnice kanałów sanitarnych oraz przede wszystkim rurociągów tłocznych będą dobrane do docelowej ilości ścieków.

Ścieki z gospodarstw odprowadzone będą grawitacyjnie oraz ze względu na ukształtowanie terenu również pompowo za pomocą sieciowych pompowni ścieków i rurociągów tłocznych. Całość ścieków z Nowej Wsi i części Roztoki Wielkiej będzie skierowana za pomocą pompowni ścieków i rurociągu tłoczego do włączenia istniejącej kanalizacji sanitarnej miejscowości Łabowej i dalej do istniejącej oczyszczalni ścieków w Maciejowej.

Projektowane pompownię to pompownie sieciowe.

Będziemy się starać aby ilość pompowni ograniczyć do minimum mając świadomość , że dla eksploatatora sieci jest to rozwiązanie korzystniejsze.

Pompownie projektuje się jako zbiorniki podziemne, wykonane z polimerobetonu o średnicy Dw. = 1200 – 1400 mm, z wjazdem. Teren pompowni przewiduje się ogrodzić siatką z bramką. Orientacyjny teren ogrodzenia o wymiarach w rzucie: ok. 4,0 x 4,0m ( 3,0 x 4,0 lub 3,0 x 3,0m ).

Szczegóły rozwiązań technicznych pompowni, zasilania energetycznego w projekcie budowlanym .

##### 2. Powierzchnia zajmowanej nieruchomości, a także obiektów budowlanych oraz dotychczasowy sposób jego wykorzystania i pokrycie nieruchomości szata roślinną

Sumaryczna orientacyjna długość projektowanej kanalizacji sanitarnej wynosi:

Kanały sanitarne grawitacyjne Dn 200 L = ok. 7,5 km

Długość rurociągów tłocznych , dz. 90 – 150 mm PE L = ok. 1,5 km.

Długości kanalizacji i rurociągów tłocznych będą uszczegółowione w projekcie budowlanym. Po wybudowaniu kanalizacji, rurociągów tłocznych nie można na nich lokalizować innych obiektów budowlanych. Przy budowie innych obiektów budowlanych należy zachować normatywne odległości zgodnie z zaleceniami norm i wytycznych.

Teren pod pompownie ścieków projektuje się ogrodzić. Orientacyjny teren niezbędny do ogrodzenia pompowni wyniesie  $F =$  ok. 12 – 18m<sup>2</sup>. Projektowane pompownie zlokalizowano przy drogach tak, aby był możliwy dojazd do każdej z nich dla obsługi technicznej.

W związku z tym, że znaczna większość projektowanych kanałów sanitarnych w ilości ok. 80-90% biegnie w drogach nie ma konieczności wycinki drzew. Kanały poza drogami biegnie polami, łąkami.

Niniejsze opracowanie obejmuje kanalizację sanitarną dla m. Nowa Wieś, części sołectwa Roztoka Wielka i Łabowej ilość ścieków wyniesie:

Ilość mieszkańców obecnie : ok. 1350 mk

Ilość mieszkańców docelowo : ok. 1550 mk

Zatem ilość ścieków docelowo dla m. Nowa Wieś , części sołectwa Roztoka Wielka i Łabowej wyniesie:

$$Q_{\text{śr}} \text{dobowe} : 1550 \times 0,10 = 155 \text{ m}^3/\text{d}$$

$$Q_{\text{maxd}} : 155 \times 1,5 = 232,5 \text{ m}^3/\text{d}$$

$$Q_{\text{maxh}} : 232,5 \times 1,8 = 418,5 \text{ m}^3/\text{d} = 17,4 \text{ m}^3/\text{h} = \text{ok. } 5,0 \text{ l/s}$$

Dla takiej ilości ścieków wystarczającym będzie pod względem hydraulicznym kanał sanitarny DN200 mm. Budowa kanalizacji nie zmieni sposobu wykorzystania terenu.

### 3. Rodzaj technologii

Na kanały główne i boczne przewiduje się zastosować rury PVC, PP, PE kielichowe na uszczelkę. Rodzaj materiału na kanalizację zostanie ustalony w projekcie budowlanym.

Na kanałach proponuje się zastosowanie studzienek z kręgów betonowych dn 1000mm na uszczelkę lub tworzywowe dn 1000mm ( dn 600mm ).

Projektowane kanały sanitarne zostaną wykonane metoda wykopu otwartego, w wykopach wąskoprzetrzennych umocnionych.

Przekroczenia drogi o nawierzchni asfaltowej ( w tym drogi krajowej i powiatowej ) projektuje się wykonać metodą – przepychu lub przewiertu w rurze ochronnej stalowej lub tworzywowej.

Przekroczenia przez cieki wodne przewiduje się wykonać pod dnem cieku metodą rozkopu i umocnienia dna i brzegów lub ( tam gdzie to będzie możliwe technicznie ) metodą bezrozkopową (przewiert lub przepych).

Na pewnych odcinkach na sieci ze względu na zagospodarowanie terenu (kostka, krzewy lub inne) przewiduje się odcinkowo wykonać przewiertu zgodnie z ustaleniami właścicieli działek.

Likwidacja zbiorników odbywać się będzie równocześnie wraz z podłączeniem budynku do kanalizacji sanitarnej. Istnieje również możliwość wykorzystania zbiorników bezodpływowych jako zbiorników na wody opadowe do ewentualnego wykorzystania wód do podlewania kwiatów, trawnika.

#### 4. Ewentualne warianty przedsięwzięcia

Nie przewiduje się innych wariantów przedsięwzięcia.

#### 5. Przewidywana ilość wykorzystywanej wody i innych surowców, materiałów, paliw i energii.

Niezbędna ilość wody do prób szczelności projektowanej kanalizacji będzie dostarczona z istniejącej sieci wodociągowej po uzyskaniu wcześniej warunków od użytkownika sieci lub za pomocą beczkowozów.

Energia elektryczna w trakcie budowy będzie dostarczana z przenośnych agregatów prądotwórczych.

W trakcie eksploatacji kanalizacji będzie potrzebna energia elektryczna do zasilania pompowni. Przewidywana moc każdej pompowni to wielkość ok. 8 – 15 KW.

#### 6. Rozwiązania chroniące środowisko

Wykorzystanie do budowy kanalizacji sanitarnej rur PVC kielichowych klasy „S” na uszczelkę, rur PP, PE lub kamionkowych pozwoli wyeliminować infiltrację ścieków z systemu kanalizacji do gruntu oraz filtrację wód deszczowych do kanalizacji.

Na rurociągi tłoczny projektuje się rurę PE 100 PN6, zgrzewane doczołowo.

Studnie kanalizacyjne przewiduje się zastosować betonowe na uszczelkę o średnicy Dn 1000 – 1200 mm oraz tworzywowe.

Pompownię ścieków projektuje się jako obiekt podziemny, cylindryczny z dnem, pokrywą i włazem. Standardowe obudowy wykonane będą z betonu zbrojonego lub polimerobetonu. Konstrukcję zbiornika pompowni stanowi komora prefabrykowana, względnie wykonywana na budowie.

W pompowniach ścieków będzie wentylacja grawitacyjna. Nawiew i wywiew powietrza realizowany będzie przy użyciu jednego ewentualnie dwóch kanałów rurowych, wyprowadzonych w postaci wywiewek kanalizacyjnych PVC 110/160 ponad poziom terenu.

W związku z tym, że lokalizację pompowni przewiduje się poza ciągami komunikacyjnymi, pokrywy studni proponuje się z płyt stalowych z włazem stalowym.

Wszystkie objekty na kanalizacji będą zaprojektowane w sposób gwarantujący ochronę powierzchni ziemi i wód gruntowych.

7. Rodzaje i przewidywane ilości wprowadzanych do środowiska substancji lub energii przy zastosowaniu rozwiązań chroniących środowisko.

System kanalizacji nie będzie wywierał szkodliwego wpływu na środowisko oraz zdrowie i warunki życia ludzi, zwierząt jak również nie wymaga tworzenia obszarów ograniczonego użytkowania z powodu ich negatywnego oddziaływania na środowisko. Ścieki, poprzez projektowane kanały, pompownię ścieków i rurociągi tłoczne doprowadzone zostaną do istniejącej kanalizacji sanitarnej w Maciejowej. Poprzez budowę kanalizacji sanitarnej chronimy naturalne środowisko nie tylko na obszarze objętym kanalizacją lecz na znacznie większym obszarze obejmującym zlewnie naturalnych cieków wodnych, rowów. Emisja wszelkich zanieczyszczeń podczas realizacji przedsięwzięcia będzie oddziaływaniem krótkotrwałym, które ustanie po zakończeniu prac budowlanych.

8. Transgraniczne oddziaływanie na środowisko

Nie przewiduje się, aby oddziaływanie inwestycji wykraczało poza terytorium Polski. W związku z tym nie przewiduje się oddziaływania transgranicznego.

9. Obszary podlegające ochronie na podstawie ustawy z dnia 16 kwietnia 2004r. o ochronie przyrody znajdujących się w zasięgu znaczącego oddziaływania przedsięwzięcia.

Zgodnie z art. 6 ust. 1 przedmiotowej ustawy o ochronie przyrody, obszarami podlegającymi ochronie są tzw. Formy ochrony przyrody, którymi są:

- Obszar chronionego krajobrazu

10. Wpływ planowanej drogi na bezpieczeństwo ruchu drogowego w przypadku drogi transeuropejskiej sieci drogowej.

Nie dotyczy.



WÓJT  
*Marek Janczak*


Wobec niezaskarżenia niniejszej decyzji/postanowienia  
w czasie i trybie ustawowo przewidzianym stała(o) się  
ona(o) ostateczna(e) z dniem 14 WRZ 2015  
i podlega wykonaniu  
Labowa, dnia 14 WRZ 2015  
mgr Krzysztof Sotłak  
SEKRETARZ GMINY

Nasz znak: OSD.6220.3.2015

Łabowa, dnia 12 października 2016 roku

Za zgodność  
ODPISU z ORYGINAŁEM

## DECYZJA

N. Sącz, dnia ..... 

### w sprawie zmiany decyzji o środowiskowych uwarunkowaniach

Na podstawie art. 71 ust. 1 ust. 2 pkt 2, art. 73 ust 1, art. 75 ust. 1 pkt 4, art. 84 ust 1, i art. 87 ustawy z dnia 3 października 2008 r. o udostępnianiu informacji o środowisku i jego ochronie, udziale społeczeństwa w ochronie środowiska oraz o ocenach oddziaływania na środowisko ( t.j. Dz. U. z 2016 r. poz. 353 z późn. zm. ), w związku z § 3 ust. 1 pkt 79 rozporządzenia Rady Ministrów z dnia 9 listopada 2010 r. w sprawie określenia rodzajów przedsięwzięć mogących znacząco oddziaływać na środowisko ( t.j. Dz. U. z 2016 r. poz. 71 ) tj. sieci kanalizacyjne o całkowitej długości przedsięwzięcia nie mniejszej niż 1 km, z wyłączeniem ich przebudowy metodą bezwykopową, sieci kanalizacji deszczowej zlokalizowanych w pasie drogowym i obszarze kolejowym oraz przyłączy do budynków oraz art. 104, art. 106 i art. 155 ustawy z dnia 14 czerwca 1960 r. Kodeks postępowania administracyjnego ( t.j. Dz. U. z 2016 roku poz. 23 z późn. zm. ) po rozpatrzeniu wniosku Gminy Łabowa, 33-336 Łabowa 38 w sprawie zmiany decyzji o środowiskowych uwarunkowaniach

### Wójt Gminy Łabowa

dla przedsięwzięcia pn. „Budowa kanalizacji sanitarnej w miejscowości Nowa Wieś, Róztoka Wielka (część); Łabowa (część)”.

### orzeka

1. Zmienić decyzję Wójta Gminy Łabowa z dnia 14 lipca 2015 roku znak: OSD.6220.3.2015 dla przedsięwzięcia „Budowa kanalizacji sanitarnej w miejscowości Nowa Wieś, Róztoka Wielka ( część ), Łabowa ( część )”, poprzez zmianę w załączniku nr 1 pt. „Charakterystyka planowanego przedsięwzięcia” w następujący sposób:

- w pkt 2 charakterystyki planowanego przedsięwzięcia zmienia się treść:

„Sumaryczna orientacyjna długość projektowanej kanalizacji sanitarnej wynosi: kanały sanitarne grawitacyjne Dn 200 L = ok. 7,5 km, długość rurociągów tłocznych, dz. 90 – 150 mm PE L = ok. 1,5 km.”

na:

„Sumaryczna orientacyjna długość projektowanej kanalizacji wynosi: kanały sanitarne grawitacyjne: DN 315, DN 200, DN 150 L = ok. 19,0 km, długość rurociągów tłocznych: dz. 90 – 150 mm PE L = ok. 2,2 km. Zmiana średnicy części kanału grawitacyjnego (ok. 400 mb) sieci z Dn = 200 na Dn = 315.)

Pozostała część decyzji wraz z załącznikiem pozostaje bez zmian.

### UZASADNIENIE

W dniu 28 lipca 2016 roku do Urzędu Gminy Łabowa wpłynął wniosek Gminy Łabowa, 33-336 Łabowa 38 o zmianę decyzji o środowiskowych uwarunkowaniach wydanej dnia 14 lipca 2015 roku znak: OSD.6220.3.2015 dla przedsięwzięcia pn. „Budowa kanalizacji sanitarnej w miejscowości Nowa Wieś, Roztoka Wielka (część), Łabowa (część). Tutejszy Urząd wszczął dnia 2 sierpnia 2016 roku postępowanie informując o tym strony postępowania. W czasie trwania postępowania strony miały zapewniony czynny udział w nim na każdym jego etapie zgodnie z zasadami Kodeksu Postępowania Administracyjnego, jak również społeczeństwo poprzez podawanie do publicznej wiadomości wszystkich dokumentów związanych z każdym etapem postępowania poprzez umieszczanie ich w sposób zwyczajowy na tablicy ogłoszeń, oraz na stronie internetowej Urzędu Gminy, w ustawowym terminie przewidzianym dla stron nie wpłynęły zażalenia.

Zgodnie z art. 155 k.p.a decyzja ostateczna, na mocy której strona nabyła prawo, może być w każdym czasie za zgodą strony uchylona lub zmieniona przez organ administracji publicznej, który ją wydał, jeżeli przepisy szczególne nie sprzeciwiają się uchyleniu lub zmianie takiej decyzji i przemawia za tym interes społeczny lub słuszny interes strony. Niezbędnym, zatem do zmiany decyzji ostatecznej, na mocy której strona nabyła prawo jest spełnienie następujących przesłanek:

- zgoda strony (wnioskodawca składając wniosek o zmianę decyzji taką zgodę wyraził),
- brak przeciwwskazań w przepisach szczególnych - w tym przypadku przepisem szczególnym jest ustawa z dnia 3 października 2008 r. o udostępnianiu informacji o środowisku i jego ochronie udziale społeczeństwa w ochronie środowiska oraz o ocenach

oddziaływania na środowisko, której art. 87 stwierdza, że w przypadku zmiany decyzji o środowiskowych uwarunkowaniach przepis art. 155 Kodeksu Postępowania Administracyjnego stosuje się odpowiednio, z zastrzeżeniem, że zgodę wyraża wyłącznie strona, która złożyła wniosek o wydanie decyzji o środowiskowych uwarunkowaniach, lub podmiot, na którego została przeniesiona decyzja o środowiskowych uwarunkowaniach.

- za jej zmianą przemawia ważny interes społeczny lub słuszny interes strony, w tym przypadku zmiana decyzji o środowiskowych uwarunkowaniach jest niezbędna do uzyskania pozwolenia na budowę kanalizacji sanitarnej.

W okresie od wydania decyzji o środowiskowych uwarunkowaniach do chwili obecnej część działek ewidencyjnych uległa podziałowi, jednakże zmiana ta nie powoduje zwiększenia zakresu inwestycji oraz oddziaływania na środowisko.

Zakres zmian ww. decyzji o środowiskowych uwarunkowaniach obejmie zwiększenie długości kanałów grawitacyjnych z 7,5 km do 19 km, rurociągów tłocznych z 1,5 km do 2,2 km oraz zmianę średnicy części kanału grawitacyjnego ( ok. 400 mm) sieci z Dn = 200 na Dn = 315. Pozostałe parametry sieci pozostają bez zmian.

Z uwagi na art. 87 ustawy z dnia 3 października 2008 r. o udostępnieniu informacji o środowisku i jego ochronie, udziale społeczeństwa w ochronie środowiska oraz o ocenach oddziaływania na środowisko ( t.j Dz. U. 2016 r. poz. 353 z późn. zm) organ dokonał ponownie kwalifikacji planowanego przedsięwzięcia, które zakwalifikowano zgodnie z rozporządzeniem Rady Ministrów z dnia 9 listopada 2010 roku w sprawie przedsięwzięć mogących znacząco oddziaływać na środowisko (t.j Dz. U. z 2016 r. poz. 71). Zgodnie z § 3 ust. 1 pkt 79 rozporządzenia: „sieci kanalizacyjne o całkowitej długości przedsięwzięcia nie mniejszej niż 1 km, z wyłączeniem ich przebudowy metodą bezwykopową, sieci kanalizacji deszczowej zlokalizowanych w pasie drogowym i obszarze kolejowym oraz przyłączy do budynków" - stanowi przedsięwzięcie mogące potencjalnie znacząco oddziaływać na środowisko, dla których sporządzenie raportu może być wymagane. Organ wydający decyzję o środowiskowych uwarunkowaniach na realizację przedsięwzięcia zobowiązany jest do zasięgnięcia opinii w sprawie potrzeby przeprowadzenia oceny oddziaływania przedsięwzięcia na środowisko właściwych organów, tj.: Regionalnego Dyrektora Ochrony Środowiska i Państwowego Powiatowego Inspektora Sanitarnego.

W związku z powyższym na podstawie art 64 ust. 1 pkt 1 pkt 2 ustawy z dnia 3 października 2008 r. o udostępnianiu informacji o środowisku i jego ochronie, udziale społeczeństwa w ochronie środowiska oraz o ocenach oddziaływania na środowisko (t.j Dz. U. z 2016 r, poz. 353 z późn. zm. ), Wójt Gminy Łabowa pismem znak sprawy:

OSD.6220.3.2015 z dnia 04.08.2016 r. wystąpił do Państwowego Powiatowego Inspektora Sanitarnego w Nowym Sączu oraz pismem znak sprawy: OSD.6220.3.2015 z dnia 04.08.2016 r. do Regionalnego Dyrektora Ochrony Środowiska w Krakowie, Wydział Spraw Terenowych w Starym Sączu o wydanie opinii co do potrzeby przeprowadzenia oceny oddziaływania na środowisko dla w/w przedsięwzięcia.

Państwowy Powiatowy Inspektor Sanitarny w Nowym Sączu pismem z dnia 23 sierpnia 2016 roku ( data wpływu do tut. Urzędu 16 wrzesień 2016 rok) znak: PSE-NNZ-420-276/16 wyraził opinię, że przeprowadzenie oceny oddziaływania na środowisko i sporządzenie raportu o oddziaływaniu na środowisko nie jest wymagane.

Regionalny Dyrektor Ochrony Środowiska w Krakowie, Wydział Spraw Terenowych w Starym Sączu pismem z dnia 23 sierpnia 2016 roku ( data wpływu do tut. Urzędu 26 sierpień 2016 rok ) znak: ST-II.4240.126.2016.ED również wyraził opinię, że dla powyższego przedsięwzięcia nie ma potrzeby przeprowadzenia oceny oddziaływania na środowisko.

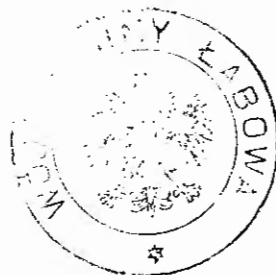
Po zapoznaniu się z opiniami Regionalnego Dyrektora Ochrony Środowiska w Krakowie Wydział Spraw Terenowych w Starym Sączu oraz Państwowego Powiatowego Inspektora Sanitarnego w Nowym Sączu jak również po przeanalizowaniu założeń planowanego przedsięwzięcia, w dniu 22.09.2016 r. organ wydał postanowienie o braku potrzeby przeprowadzenia oceny oddziaływania przedsięwzięcia na środowisko.

Wpływ planowanego przedsięwzięcia na środowisko jest znikomy, a wręcz przeciwnie, realizacja kanalizacji sanitarnej jest rozwiązaniem chroniącym środowisko. Realizacja przedsięwzięcia wpłynie pozytywnie na ochronę środowiska, pozwoli na likwidację indywidualnych zbiorników bezodpływowych, a tym samym nastąpi likwidacja potencjalnych źródeł zanieczyszczenia wód i gleby. Budowa kanalizacji wpłynie pozytywnie na środowisko poprzez uregulowanie gospodarki ściekowej w miejscowości Nowa Wieś, Roztoka Wielka (część), Łabowa (część) i umożliwi odprowadzanie ścieków z tego terenu do szczelnej kanalizacji sanitarnej. Jednym z oddziaływań pośrednich w fazie budowy będzie emisja zanieczyszczeń do powietrza w tym pylenie z terenu placu budowy powstające w wyniku usunięcia warstwy ziemi, emisja hałasu której źródłem będzie ruch komunikacyjny, jednakże oddziaływania te są krótkotrwałe i ulegają likwidacji wraz z zakończeniem robót budowlanych.



W związku z powyższym przedmiotowa zmiana decyzji o środowiskowych uwarunkowaniach dotycząca zwiększenia długości rurociągów grawitacyjnych, rurociągów tłocznych oraz zmianę średnicy części kanału grawitacyjnego nie wpłynie negatywnie na środowisko.

Mając na uwadze powyższe postanowiono jak w sentencji.



WÓJT  
Marek Janczak

### Pouczenie

Od niniejszej decyzji służy stronom odwołanie do Samorządowego Kolegium Odwoławczego w Nowym Sączu za pośrednictwem Wójta Gminy Łabowa w terminie 14 dni od dnia doręczenia decyzji.

Otrzymują:

1. Wnioskodawca,
2. Tablica ogłoszeń,
3. a/a.

Do wiadomości:

1. Regionalny Dyrektor Ochrony Środowiska w Krakowie,  
Wydział Spraw Terenowych w Starym Sączu,  
ul. Daszyńskiego 3,  
33-340 Stary Sącz.
2. Państwowy Powiatowy Inspektor Sanitarny w Nowym Sączu,  
ul. Czarnieckiego 19,  
33-300 Nowy Sącz

Wobec niezaskarżenia niniejszej decyzji/postanowienia  
w czasie i trybie ustawowo przewidzianym stała(o) się  
ona(o) ostateczna(e) z dniem 2016-10-31

i podlega wykonaniu  
Łabowa, dnia 2016-11-02

mgr Krzysztof Setlak  
SEKRETARZ GMINY



Nadleśnictwo Nawojowa

*P. Juszyński* P. C. 1112

Nawojowa 31 marzec 2016 r.

URZĄD GMINY ŁĄBÓWA  
KANCELARIA OGÓLNA

Zn. spr.: Z.2217.5.2016.SK

Wzrost: 2016-04-01

Wójt Gminy Łąbowa  
Łąbowa 38  
33-336 Łąbowa

Za zgodność  
ODPISU z ORYGINAŁEM

N. Sącz, dnia .....

Odpowiadając na pismo z dnia 3.03.2016 r. znak: GPL.7013.2.16 w sprawie wyrażenia zgody na lokalizację sieci kanalizacyjnej – rurociągów tłocznych, rozdzielczych przyłączy oraz pompowni wraz z zasilaniem eNN i udzieleniem prawa do dysponowania nieruchomością na cele budowlane na dz. ew. nr 271/1, 223/2, 273/2, 342/121 oraz 342/129 położonych w miejscowości Nowa Wieś, gm. Łąbowa, Nadleśnictwo Nawojowa informuje, że gospodaruje gruntami Skarbu Państwa zgodnie z zapisami Rozdziału 6a ustawy z dnia 28 września 1991r. o lasach (Dz.U.2015.2100 z dnia 2015.12.10 z późn. zm.), nie upoważnia nadleśnictwa do udostępnienia nieruchomości oświadczeniem, na w/w cele.

Mając na uwadze cel społeczny planowanej inwestycji nadmieniamy iż udostępnienie gruntu byłoby możliwe na podstawie art. 39 w/w ustawy o lasach w formie stosownej umowy. W przypadku chęci skorzystania z tej formy udostępnienia do wniosku należy podać niezbędną długość i szerokość pasa gruntu pod planowaną inwestycję.

Z wyrazami szacunku

NADLEŚNICTWO

*Tomasz Romanowski*  
Tomasz Romanowski

## UMOWA dzierżawy nr 3/2016

N. Sącz, dnia .....

zawarta w dniu 10.06.2016 r. w Nawojowej pomiędzy Państwowym Gospodarstwem Leśnym Lasy Państwowe Nadleśnictwem Nawojowa reprezentowanym przez Nadleśniczego mgr inż. Tomasza Romanowskiego zwanym dalej „Wydzierżawiającym”

a  
Gminą Łabowa, 33-336 Łabowa 38, NIP:7343517410 reprezentowaną przez Wójta Gminy Pana Marka Janczaka zwanym dalej „Dzierżawcą”.

Wydzierżawiający oświadcza, że na mocy prawa na podstawie art.4 ust.1 i ust.3, art.32 ust.1 w związku z art.35 ust. 1 pkt 2a, art. 39 ustawy o lasach z dnia 28 września 1991r. (t. j. w Dz. U. 2005r. nr 45 poz. 435 ze zmianami) zarządza lasami, gruntami i innymi nieruchomościami, między innymi gruntami będącymi przedmiotem niniejszej umowy, oznaczonymi na mapie stanowiącej załącznik do umowy.

## § 1

Za zgodą Dyrektora Regionalnej Dyrekcji Lasów Państwowych w Krakowie z dnia 08.06.2016 r. znak: OZ.2217.12.3.2016 Wydzierżawiający zezwala na korzystanie z gruntu rolnego o łącznej powierzchni 0,0196 ha obejmującej działki ewidencyjne nr 271/1, 273/2; 342/121, 342/129, 223/2, położone w obrębie ewidencyjnym Nowa Wieś, gmina Łabowa, obręb leśny Nawojowa, Leśnictwo Nowa Wieś, oddz.289a,b; 313d,f,g; Leśnictwo Roztoka Wielka 265b (jak w zestawieniu poniżej).

Lp.	Użytkownik	Adres leśny	Adres administracyjny	Nr działki	Użytek	Pow. [ha]	Uwagi
1	2	3	4	5	6	7	8
1	Gminą Łabowa	03-16-1-10-289-a	12-10-082-0010	271/1	B-Ps V	0,0005	9mb
2		03-16-1-10-289-b		273/2	Ps V	0,0022	4x4+12mb
3		03-16-1-10-313-d		342/121	Bi	0,0013	25mb
		03-16-1-10-313-f		342/129	Bi	0,0014	28mb
4		03-16-1-10-313-g			S-Ps IV	0,0063	126mb
5	03-16-1-09-265-b		Ps IV	0,0058	116mb		
			223/2	B-Ps IV	0,0021	41mb	
RAZEM						0,0196	

## § 2

Dzierżawca będzie użytkował przedmiot umowy wyłącznie w celu wykorzystania pod budowę i eksploatację sieci kanalizacyjnej – rurociągów tłocznych, rozdzielczych przyłączy oraz pompowni wraz z zasilaniem eNN.

## § 3

- Umowa zostaje zawarta na czas nieokreślony z możliwością jej rozwiązania przez każdą ze stron z trzymiesięcznym wypowiedzeniem.
- Rozpoczęcie dzierżawy nastąpi po protokolarnym przejęciu gruntu będącego przedmiotem umowy od Wydzierżawiającego.
- Niniejsza umowa wygasa jeżeli nie nastąpi protokolarnie przekazanie gruntu w okresie trzech lat od chwili jej podpisania.
- Przekazanie gruntu nastąpi przed przystąpieniem do prac budowlanych na podstawie protokołu zdawczo-odbiorczego.
- Po zakończeniu terminu umowy Dzierżawca na podstawie protokołu zdawczo-odbiorczego zwróci Wydzierżawiającemu przedmiot dzierżawy w stanie nie pogorszonym z wyjątkiem pogorszenia wynikającego z normalnego zużycia rzeczy, przywracając teren do stanu pierwotnego i jest to warunek rozwiązania umowy.
- W przypadku nie wywiązania się z tych obowiązków Wydzierżawiający obciąży Dzierżawcę kosztami ich wykonania.

#### § 4

1. Strony umowy ustaliły że w przed protokołarnym przejęciem gruntu zostanie spisany protokół z negocjacji stawki czynszu będący załącznikiem do umowy który ustali stawkę czynszu netto płatną za rok z góry.
2. Do ceny netto doliczany będzie podatek od towarów i usług (VAT) w wysokości obowiązującej w dniu wystawienia faktury VAT i taka cenę brutto dzierżawca zobowiązuje się zapłacić.
3. Stawka czynszu na następne lata będzie corocznie waloryzowana przez nadleśnictwo, zgodnie ze średnim wskaźnikiem wzrostu cen towarów i usług konsumpcyjnych ogółem opublikowanym w Monitorze Polskim przez Prezesa GUS za rok ubiegły i nie wymaga zmiany umowy w formie aneksu.
4. W przypadku zwłoki w płaceniu czynszu naliczane będą odsetki ustawowe.
5. Czynsz dzierżawny dzierżawca zobowiązuje się wpłacać do kasy Nadleśnictwa lub na konto nr 08 1540 1115 2001 6094 2515 0001 za każdy rok z góry do dnia 30 czerwca.
6. Termin płatności 14 dni od wystawienia faktury VAT.

#### § 5

Dzierżawca nie może bez zgody Wydierżawiającego poddzierżawiać przedmiot dzierżawy ani oddawać go osobom trzecim w bezpłatne używanie lub użytkowanie ani też dokonywać zmiany przeznaczenia przedmiotu dzierżawy i ponosi pełną odpowiedzialność cywilną za ewentualne szkody wyrządzone wydierżawiającemu, bądź osobom trzecim, w związku z dzierżawą.

#### § 6

Wydierżawiający zastrzega sobie prawo rozwiązania umowy w trybie natychmiastowym w przypadkach: użytkowaniem niezgodnym z celem dzierżawy, poddzierżawiania, zmiany właściciela nieruchomości, zwłoki w zapłacie czynszu wynoszącej powyżej 60 dni.

#### § 7

Dzierżawca ponosić będzie wszelkie koszty związane z dzierżawą.

#### § 8

Wydierżawiającemu przysługuje prawo przeprowadzenia w każdym czasie kontroli oraz innych czynności wynikających z tytułu własności na przedmiotowym gruncie w tym szczególnie prawo do pobierania pożytków z dzierżawionego gruntu w związku z jego przeznaczeniem, prawo wstępu na grunt i wykonanie czynności gospodarczych na gruncie.

#### § 9

Do spraw nieokreślonych niniejszą umową mają zastosowanie przepisy Kodeksu Cywilnego.

#### § 10

Wszelkie sprawy będą rozstrzygane na drodze polubownej, a w przypadku braku takiej możliwości zostaną oddane do rozstrzygnięcia Sądowi właściwemu miejscowo dla Wydierżawiającego.

#### § 11

Wszelkie zmiany i uzupełnienia umowy strony mogą dokonywać pod rygorem nieważności jedynie w formie pisemnych aneksów.

#### § 12

Umowę niniejszą sporządzono w dwóch jednobrzmiących egzemplarzach każda na prawach oryginału, po jednej dla każdej ze stron i po jej odczytaniu przyjęto i podpisano.

Dzierżawca :

Wydierżawiający :

WÓJT GMINY LABOWA WÓJT  
powiat nowosądecki  
województwo małopolskie *Marek Janczak*

NADLEŚNICZY  
*Tomasz Romanowski*  
Tomasz Romanowski

PROTOKÓŁ

N. Sącz, dnia .....

w sprawie negocjacji stawki czynszu gruntu własności Skarbu Państwa w zarządzie PGL LP Nadleśnictwa Nawojowa do umowy dzierżawy gruntu nr 3/2016 znak: Z.2217.2.31.2016.SK

przeprowadzony w biurze Nadleśnictwa Nawojowa dnia ..... r.

1. Strony negocjacji:

1.1. PGL LP Nadleśnictwo Nawojowa

Komisja w składzie:

- .....
- .....

1.2. Panem/nią

- .....

2. przedmiot negocjacji:

Negocjacji podlega stawka czynszu netto z pow. 0,0196 ha fizycznego gruntu ustalona w oparciu o

Średnią cenę sprzedaży drewna, obliczona według średniej ceny drewna uzyskanej przez nadleśnictwa za pierwsze trzy kwartały ..... r., wyniosła ..... zł za 1m<sup>3</sup>

Przyjmując za 1 ara gruntu wartość netto w wysokości równej średniej cenie sprzedaży drewna:

Wyliczenie 1,96.....zł. = .....zł.

3. Wynik negocjacji:

Po przeprowadzeniu negocjacji stawki czynszu strony ustaliły, że roczna stawka czynszu z 0,0196 ha dzierżawionego gruntu będzie wynosić netto .....zł.

Wynegocjowana stawka czynszu w wysokości .....zł., stanowi podstawę do wyliczenia wartości czynszu dzierżawnego do w/w umowy dzierżawy gruntu.

Stawka czynszu na następne lata będzie corocznie waloryzowana przez nadleśnictwo, zgodnie ze średnim wskaźnikiem wzrostu cen towarów i usług konsumpcyjnych ogółem opublikowanym w Monitorze Polskim przez Prezesa GUS za rok ubiegły i nie wymaga zmiany umowy w formie aneksu.

Za rok ..... stawka czynszu będzie wynosiła ..... ustalonej stawki rocznej; tj. .... zł. (netto).

Podpisy stron negocjacji:

1.1. ....

1.2. ....

.....

proponuję komisji zatwierdzam

.....

odmawiam zatwierdzenia

.....

**Protokół zdawczo-odbiorczy**

spisany w dniu ..... roku.  
stanowiący załącznik do umowy nr 3/2016 z dnia 10 czerwca 2016 r.

Strona zdająca: Nadleśnictwo Nawojowa,  
reprezentowana przez: Leśniczego Leśnictwa Nowa Wieś .....

Strona odbierająca: Gminą Łabowa, 33-336 Łabowa 38 reprezentowana przez  
.....

W dniu ..... r. strona zdająca dokonała przekazania w dzierżawę  
grunt o powierzchni 1,75 ara położonego w Leśnictwie Nowa Wieś, oddz.289a,b; 313d,f,g;

Strony stwierdziły, że:

- Grunt w oddziale 289a stanowi:  
.....  
.....

- Grunt w oddziale 289b stanowi:  
.....  
.....

- Grunt w oddziale 313d stanowi:  
.....  
.....

- Grunt w oddziale 313f stanowi:  
.....  
.....

- Grunt w oddziale 313g stanowi:  
.....  
.....

Protokół sporządzono w dwóch jednobrzmiących egzemplarzach.

.....  
Podpisy strony zdającej

.....  
Podpisy strony odbierającej

Protokół zdawczo-odbiorczy

Zgodność  
ODPISU z ORYGINAŁEM

N. Sącz, dnia .....

spisany w dniu ..... roku.  
stanowiący załącznik do umowy nr 3/2016 z dnia 10 czerwca 2016 r.

Strona zdająca: Nadleśnictwo Nawojowa,  
reprezentowana przez: Leśniczego Leśnictwa Rozтока Wielka

Strona odbierająca: Gminą Łabowa, 33-336 Łabowa 38 reprezentowana przez

W dniu ..... r. strona zdająca dokonała przekazania w dzierżawę  
grunt o powierzchni 0,21 ara położonego w Leśnictwie Rozтока Wielka 265b

Strony stwierdziły, że:

- Grunt w oddziale 265b stanowi:

Protokół sporządzono w dwóch jednobrzmiących egzemplarzach.

.....  
Podpisy strony zdającej

.....  
Podpisy strony odbierającej



ZP-pw-770-267-4/16

Kraków, 30 WRZ 2016  
KANCELARIA OGÓLNA

Wpłynęło ..... 2016... 10... 03... 2016,  
L.dz. GPL.7013.1.4.2016.....

### DECYZJA

Na podstawie art. 881 ust. 2 oraz art. 40 ust. 3 ustawy z dnia 18 lipca 2001 roku Prawo wodne (t.j. Dz. U. z 2015 r., poz. 469 z późn. zm.) oraz art. 104 i art. 105 ustawy z dnia 14 czerwca 1960 r. Kodeks postępowania administracyjnego (t.j. Dz. U. z 2016 r., poz. 23 z późn. zm.) – po rozpatrzeniu wniosku Gminy Łabowa, 33-336 Łabowa 38, pismo z dnia 29.03.2016 r., znak: GPL.7013.1.4.2016 oraz z dnia 16.06.2016 r., znak: GPL.7013.1.4.2016, o zwolnienie z zakazu wykonywania urządzeń wodnych oraz budowy innych obiektów budowlanych, zmiany ukształtowania terenu, składowania materiałów oraz wykonywania innych robót, a także lokalizowania na obszarach szczególnego zagrożenia powodzią nowych przedsięwzięć mogących znacząco oddziaływać na środowisko dla inwestycji p.n.: **„Rozbudowa rurociągów rozdzielczych kanalizacji sanitarnej, wyjść kanalizacji na działki, przepompowni sieciowych, rurociągów tłocznych, zasilających eNN dla miejscowości Łabowa (część) Nowa Wieś, Roztoka Wielka (część), gmina Łabowa, powiat nowosądecki, województwo małopolskie”**, zlokalizowanej na obszarze szczególnego zagrożenia powodzią potoku Kamienica Nawojowska,

orzekam:

- I. Zwolnić Gminę Łabowa z zakazów wynikających z art. 881 ust. 1 pkt 1 i 3 ustawy Prawo wodne dla inwestycji p.n.: **„Rozbudowa rurociągów rozdzielczych kanalizacji sanitarnej, wyjść kanalizacji na działki, przepompowni sieciowych, rurociągów tłocznych, zasilających eNN dla miejscowości Łabowa (część) Nowa Wieś, Roztoka Wielka (część), gmina Łabowa, powiat nowosądecki, województwo małopolskie”**, zlokalizowanej w miejscowości Nowa Wieś, Roztoka Wielka i Łabowa, gm. Łabowa, pow. nowosądecki, woj. małopolskie, w przedmiocie:
1. Budowy odcinków sieci kanalizacji sanitarnej (grawitacyjnej i tłocznej) metodą wykopu otwartego.
  2. Budowy odcinków sieci kanalizacji sanitarnej (grawitacyjnej i tłocznej) metodą przewiertu.
  3. Wykonania studzienek kanalizacyjnych.
  4. Zabezpieczenia istniejących kabli teletechnicznych rurami ochronnymi w miejscu skrzyżowań z projektowaną kanalizacją.
  5. Zastosowania rur osłonowych w miejscach skrzyżowań z istniejącymi gazociągami.
  6. Wykonania przekroczenia potoku Kamienica Nawojowska projektowaną kanalizacją sanitarną, metodą przewiertu, w zakresie wykonania komory przewiertowej na działce nr 435 w miejscowości Nowa Wieś.
  7. Wykonania przekroczenia potoku Kamienica Nawojowska projektowaną kanalizacją sanitarną, metodą przewiertu, w zakresie wykonania komór przewiertowych na działkach nr 236/4 i 32 w miejscowości Nowa Wieś.



8. Wykonania przekroczenia potoku Kamienica Nawojowska projektowaną kanalizacją sanitarną, metodą przewiertu, w zakresie wykonania komory przewiertowej na działce nr 184 w miejscowości Nowa Wieś.
9. Wykonania przekroczenia potoku Kamienica Nawojowska projektowaną kanalizacją sanitarną, metodą przewiertu, w zakresie wykonania komór przewiertowych na działkach nr 28/2 i 235 w miejscowości Nowa Wieś.
10. Wykonania przekroczenia potoku Kamienica Nawojowska projektowaną kanalizacją sanitarną, metodą przewiertu, w zakresie wykonania komór przewiertowych na działkach nr 229 i 531/11 w miejscowości Nowa Wieś.
11. Wykonania przekroczenia potoku Kamienica Nawojowska projektowaną kanalizacją sanitarną, metodą przewiertu, w zakresie wykonania komory przewiertowej na działce nr 14/2 w miejscowości Roztoka Wielka.
12. Wykonania przekroczenia drogi krajowej nr 75 projektowaną kanalizacją sanitarną, metodą bezwykopową w zakresie wykonania komór przewiertowych na działkach nr 305 i 184 w miejscowości Nowa Wieś.
13. Wykonania przepompowni ścieków (oznaczonej jako „P5”) na działce nr 435 w miejscowości Nowa Wieś oraz zasilania energetycznego.
14. Wykonania przepompowni ścieków (oznaczonej jako „P1”) na działce nr 229 w miejscowości Nowa Wieś oraz zasilania energetycznego.
15. Składowania materiałów i poruszania się sprzętu budowlanego niezbędnego do wykonania powyższych prac.

II. Określić następujące warunki niezbędne dla ochrony przed powodzią:

1. Właz przepompowni, oznaczonej jako „P5” wynieść powyżej rzędnej wody Q1%, wynoszącej w tym miejscu około 515,50 m n.p.m., natomiast właz przepompowni, oznaczonej jako „P1” wynieść powyżej rzędnej wody Q1% wynoszącej około 571,95 m n.p.m.
2. Wyposażyć studzienki kanalizacyjne w szczelne włazy.
3. Zastosować klapy zwrotne na rurociągach, stanowiących wyjścia na działki.
4. Prace należy prowadzić poza okresem zagrożenia powodziowego.
5. Po zakończeniu prac należy uporządkować teren robót.

III. Zwolnić Gminę Łabowa z zakazów wynikających z art. 40 ust. 1 pkt 3 ustawy Prawo wodne dla inwestycji p.n.: **„Rozbudowa rurociągów rozdzielczych kanalizacji sanitarnej, wyjść kanalizacji na działki, przepompowni sieciowych, rurociągów tłocznych, zasilania eNN dla miejscowości Łabowa (część) Nowa Wieś, Roztoka Wielka (część), gmina Łabowa, powiat nowosądecki, województwo małopolskie”**, zlokalizowanej w miejscowości Nowa Wieś, Roztoka Wielka i Łabowa, gm. Łabowa, pow. nowosądecki, woj. małopolskie, w zakresie lokalizowania na obszarach szczególnego zagrożenia powodzią nowych przedsięwzięć mogących znacząco oddziaływać na środowisko, określając zarazem jako warunki niezbędne dla ochrony jakości wód:

1. Na obszarze szczególnego zagrożenia powodzią włazy przepompowni wynieść powyżej rzędnej wody Q1%.
2. Na obszarze szczególnego zagrożenia powodzią wyposażyć studzienki kanalizacyjne w szczelne włazy.
3. W sytuacji zagrożenia powodziowego (ostrzeżenia o stanach powodziowych) należy zapewnić taką pracę przepompowni na obszarze szczególnego zagrożenia powodzią, aby nie nastąpiło przetrzymywanie (magazynowanie) ścieków. Ponadto powinien

być utrzymywany minimalny poziom ścieków, co zminimalizuje skutki ewentualnego skażenia wód w przypadku wystąpienia powodzi.

4. Należy zapewnić regularną kontrolę (co najmniej dwa razy w roku) systemu kanalizacji sanitarnej, w tym przepompowni i studzienek kanalizacyjnych oraz usuwanie gromadzących się w nich zanieczyszczeń.

- IV. Umorzyć postępowanie w sprawie zwolnienia z zakazów wynikających z art. 88l ust. 1 pkt 1 i 3 oraz art. 40 ust. 1 pkt 3 ustawy Prawo wodne dla inwestycji p.n.: **„Rozbudowa rurociągów rozdzielczych kanalizacji sanitarnej, wyjść kanalizacji na działki, przepompowni sieciowych, rurociągów tłocznych, zasilających eNN dla miejscowości Łabowa (część) Nowa Wieś, Roztoka Wielka (część), gmina Łabowa, powiat nowosądecki, województwo małopolskie”**, w pozostałym zakresie, tj. w części znajdującej się poza obszarem szczególnego zagrożenia powodzią, z uwagi na jego bezprzedmiotowość.

### UZASADNIENIE

Gmina Łabowa, 33-336 Łabowa 38, pismem z dnia 29.03.2016 r., znak: GPL.7013.1.4.2016 oraz z dnia 16.06.2016 r., znak: GPL.7013.1.4.2016, wystąpiła do Dyrektora Regionalnego Zarządu Gospodarki Wodnej w Krakowie o zwolnienie z zakazów art. 88l ust. 1 pkt 1 i 3 w związku z art. 88l ust. 2 oraz art. 40 ust. 1 pkt 3 w związku z art. 40 ust. 3 ustawy Prawo wodne dla realizacji inwestycji p.n.: **„Rozbudowa rurociągów rozdzielczych kanalizacji sanitarnej, wyjść kanalizacji na działki, przepompowni sieciowych, rurociągów tłocznych, zasilających eNN dla miejscowości Łabowa (część) Nowa Wieś, Roztoka Wielka (część), gmina Łabowa, powiat nowosądecki, województwo małopolskie”**, zlokalizowanej w miejscowości Nowa Wieś, Roztoka Wielka i Łabowa, gm. Łabowa, pow. nowosądecki, woj. małopolskie.

W toku prowadzonego postępowania ustalono, że w/w inwestycja znajduje się częściowo na obszarze bezpośredniego zagrożenia powodzią potoku Kamienica Nawojowska, wyznaczonym na podstawie opracowania p.n.: **„Studium określające granice obszarów bezpośredniego zagrożenia powodzią dla terenów nieobwałowanych w zlewni dolnego Dunajca od ujścia Popradu”** („Studium” Dyrektora Regionalnego Zarządu Gospodarki Wodnej w Krakowie), który to obszar, zgodnie z art. 17 ustawy z dnia 5 stycznia 2011 r. o zmianie ustawy Prawo wodne oraz niektórych innych ustaw (Dz. U. z 2011 r., nr 32, poz. 159 z późn. zm.) uznawany jest za obszar szczególnego zagrożenia powodzią w rozumieniu art. 9 ust. 1 pkt 6c ustawy Prawo wodne.

Obecnie podstawą do podejmowania działań związanych z planowaniem przestrzennym i zarządzaniem kryzysowym w stosunku do obszarów szczególnego zagrożenia powodzią są mapy zagrożenia powodziowego (MZP), przekazane w dniu 15.04.2015 r. przez Prezesa Krajowego Zarządu Gospodarki Wodnej organom administracji jako oficjalne dokumenty planistyczne. Ponieważ odcinek potoku Kamienica Nawojowska w rejonie przedmiotowej inwestycji nie został objęty mapą zagrożenia powodziowego, postępowanie prowadzono w oparciu o obszar wyznaczony na podstawie „Studium” Dyrektora Regionalnego Zarządu Gospodarki Wodnej w Krakowie.

W ramach przedmiotowej inwestycji na obszarze szczególnego zagrożenia powodzią planowana jest budowa odcinków sieci kanalizacji sanitarnej (grawitacyjnej i tłocznej), metodą wykopu otwartego lub przewiertu. Na kanalizacji sanitarnej wykonane zostaną studzienki kanalizacyjne. W ramach przedmiotowej inwestycji wykonane zostaną

przekroczenia potoku Kamienica Nawojowska projektowaną kanalizacją sanitarną, metodą przewiertu, w rurze osłonowej, 1,5 m pod dnem potoku oraz przekroczenie drogi krajowej nr 75, metodą bezwykopową. Na działkach nr 435 i 229 w miejscowości Nowa Wieś zlokalizowane będą przepompownie ścieków (oznaczone jako „P5” i „P1”). Ogrodzenia tych przepompowni będą się znajdowały w odległości min. 1,6 m – w przypadku przepompowni „P5” oraz w odległości około 1,9 m – w przypadku przepompowni „P1” od górnej krawędzi skarpy potoku Kamienica Nawojowska. W miejscach skrzyżowań z istniejącymi gazociągami zastosowane będą rury osłonowe. Istniejące kable teletechniczne będą zabezpieczone rurami ochronnymi w miejscu skrzyżowań z projektowaną kanalizacją.

Przy określeniu zagrożenia powodziowego wykorzystano informacje, pochodzące ze zrealizowanego w ramach: „Programu ochrony przed powodzią w dorzeczu górnej Wisły” opracowania p.n.: „Analiza programu inwestycyjnego w zlewni Dunajca”. W ramach tego opracowania wykonany został m.in. model dla potoku Kamienica Nawojowska. Model ten bazuje na przepływach zmiennych w czasie (hydrogramach przepływu), co pozwala przedstawić dynamikę powodzi w zlewni. Przyjęty w modelu schemat obliczeń pozwala dodatkowo uwzględnić efekt transformacji fali powodziowej (stopniowego jej wypłaszczenia). Zgodnie z powyższym opracowaniem przedmiotowa inwestycja znajdować się będzie częściowo w zasięgu wody Q1% od w/w potoku.

W ramach przedmiotowej inwestycji na obszarze szczególnego zagrożenia powodzią nie powstaną żadne nowe obiekty kubaturowe, wystające ponad powierzchnię gruntu, za wyjątkiem przepompowni na działkach nr 435 i 229 w miejscowości Nowa Wieś. Przepompownie te zlokalizowane będą na skraju obszaru zalewowego wodą Q1%, wyznaczonego w opracowaniu: „Analiza programu inwestycyjnego w zlewni Dunajca”. Włazy przepompowni wyniesione będą powyżej rzędnej wody Q1%, która w miejscu zlokalizowania przepompowni „P5” wynosi około 515,50 m n.p.m., natomiast w miejscu zlokalizowania przepompowni „P1” wynosi około 571,95 m n.p.m. Odcinki sieci wykonane zostaną metodą wykopu otwartego lub metodą przewiertu. Teren po zakończeniu robót zostanie doprowadzony do stanu pierwotnego. W związku z powyższym inwestycja nie będzie miała wpływu na przepływ wód powodziowych.

Zgodnie z art. 88l ust. 2 ustawy Prawo wodne, dyrektor regionalnego zarządu gospodarki wodnej może, w drodze decyzji, zwolnić od zakazów, o których mowa w art. 88l ust. 1 ustawy Prawo wodne, określając warunki niezbędne dla ochrony przed powodzią, jeżeli nie utrudni to zarządzania ryzykiem powodziowym.

W świetle przedłożonych materiałów oraz mając na uwadze, że przedmiotowa inwestycja nie utrudni zarządzania ryzykiem powodziowym przychylnono się do wniosku, określając warunki niezbędne dla ochrony przed powodzią w pkt II wyrzeczenia decyzji. Nie oznacza to jednak, że inwestycja nie jest narażona na działanie wód powodziowych. Ryzyko realizacji inwestycji w tym miejscu ponosi Inwestor.

W części dotyczącej zwolnienia z zakazów określonych w art. 88l ust. 1 pkt 1 i 3 ustawy Prawo wodne, na etapie wydawania przedmiotowej decyzji, nie były rozważane aspekty środowiskowe, w tym możliwość nieosiągnięcia celów środowiskowych oraz dobrego stanu wód.

Zgodnie z art. 88l ust. 6 ustawy Prawo wodne decyzja wygasa, jeżeli w terminie dwóch lat od dnia, w którym stała się ostateczna, nie uzyskano wymaganego pozwolenia wodnoprawnego lub nie rozpoczęto robót lub czynności wskazanych w art. 88l ust. 1 w/w ustawy.

Przedmiotowa inwestycja zgodnie z § 3 ust. 1 pkt 79 Rozporządzenia Rady Ministrów z dnia 9 listopada 2010 r. (j.t. Dz. U. z 2016 r. poz. 71), w sprawie przedsięwzięć mogących

znacząco oddziaływać na środowisko, należy do przedsięwzięć mogących potencjalnie znacząco oddziaływać na środowisko.

Na podstawie przedłożonych materiałów, biorąc pod uwagę rodzaj, charakterystykę i usytuowanie planowanego przedsięwzięcia stwierdzono, że należy zwolnić to przedsięwzięcie z zakazu lokalizowania na obszarze szczególnego zagrożenia powodzią, gdyż kanalizacja sanitarna jest przedsięwzięciem służącym poprawie jakości wód.

Stosownie do treści art. 40 ust. 3 ustawy Prawo wodne – dyrektor regionalnego zarządu gospodarki wodnej może, w drodze decyzji, zwolnić od zakazu, o którym mowa w art. 40 ust. 1 pkt 3 ustawy Prawo wodne, określając warunki niezbędne dla ochrony jakości wód, jeżeli nie spowoduje to zagrożenia dla jakości wód w przypadku wystąpienia powodzi.

Po analizie dołączonej do wniosku dokumentacji Organ wydający decyzję stwierdził, że nie przewiduje się trwałych negatywnych skutków planowanej inwestycji zarówno w trakcie prowadzenia robót, jak i po ich zakończeniu.

Z uwagi na mogące wystąpić w czasie wykonywania robót zagrożenie dla jakości wód w przypadku wystąpienia powodzi, Inwestor winien spełnić warunki niezbędne dla ochrony jakości wód, właściwe dla obszarów szczególnego zagrożenia powodzią wymienione w sentencji niniejszej decyzji w pkt III.

Mając na uwadze powyższe Organ prowadzący postępowanie stwierdził, że realizacja przedmiotowej inwestycji nie spowoduje zagrożenia dla jakości wód w przypadku wystąpienia powodzi.

Niniejsza decyzja nie uprawnia do wykonywania robót wymienionych w pkt I i III, objętych zwolnieniem z zakazów.

Stosownie do treści art. 40 ust. 3c ustawy Prawo wodne – decyzja, o której mowa w art. 40 ust. 3 wygasa, jeżeli w terminie 2 lat od dnia, w którym stała się ostateczna, nie uzyskano wymaganego pozwolenia wodnoprawnego.

Decyzja nie zwalnia także z obowiązku uzyskania innych stosownych decyzji, zezwoleń, uzgodnień i opinii wymaganych odrębnymi przepisami.

Zwolnienie z zakazów jw., nie jest jednoznaczne z wydaniem zgody na dysponowanie gruntem niezbędnym do realizacji inwestycji.

W ramach przedmiotowej inwestycji wykonane zostanie przekroczenie ciekłu bez nazwy projektowaną kanalizacją sanitarną, metodą przewiertu wraz z wykonaniem komór przewiertowych na działkach nr 222/2 i 184 w miejscowości Nowa Wieś, a także pięć przekroczeń potoku Kamienica Nawojowska projektowaną kanalizacją sanitarną, metodą przewiertu wraz z wykonaniem komór przewiertowych na działkach nr 192 i 276/11, 273/2 i 50/37, 268/3 i 198, 213 i 508 w miejscowości Nowa Wieś oraz na działkach nr 11 i 13 w miejscowości Roztoka Wielka. W/w przekroczenia zlokalizowane będą częściowo poza obszarem szczególnego zagrożenia powodzią, a częściowo w obszarze. Poprowadzone będą 1,5 m pod dnem potoku, a komory przewiertowe zlokalizowane będą poza obszarem szczególnego zagrożenia powodzią. W związku z tym w ramach wykonania w/w przekroczeń na powierzchni terenu nie powstaną w tych miejscach urządzenia wodne, inne obiekty budowlane, nie będzie dokonana zmiana ukształtowania terenu ani inne roboty. Przekroczenie potoku Kamienica w km 25+794 (komory przewiertowe zlokalizowane na działkach nr 268/3 i 198 w miejscowości Nowa Wieś) należy wykonać w rurze osłonowej o długości równej przynajmniej szerokości całego przekraczanego przekroju. Przekroczenia pozostałych cieków wodnych, tj. potoku Kotowskiego w km 0+135, ciekłu bez nazwy (przekroczenie nr 10) w km 0+006, potoku Wiśnicz w km 0+120, ciekłu bez nazwy (przekroczenie nr 8) w km 0+012, ciekłu bez nazwy (przekroczenie nr 7) w km 0+055, ciekłu bez nazwy (przekroczenie nr 6) w km 0+021, potoku Łosiańskiego w km 0+499, dopływu spod Krzyżówki w km 0+178 oraz dopływu spod Krzyżówki w km 0+047, znajdują się poza obszarem szczególnego zagrożenia

powodzią. Przekroczenie potoku Kotowskiego w km 0+135 należy wykonać na głębokości 1,5 m pod dnem, w rurze osłonowej o długości równej przynajmniej szerokości całego przekraczanego przekroju. Sugeruje się ubezpieczenie prawej skarpy.

Przedmiotowa inwestycja, objęta wnioskiem, w pozostałym zakresie, polegającym m.in. na wykonaniu pozostałych odcinków kanalizacji sanitarnej, przepompowni, pozostałych komór przewiertowych na działkach 434/5 i 519 w miejscowości Nowa Wieś oraz na działce nr 15/2 w miejscowości Rozтока Wielka, a także przekroczeń: potoku Kotowskiego w km 0+135, cieku bez nazwy (przekroczenie nr 10) w km 0+006, potoku Wiśnicz w km 0+120, cieku bez nazwy (przekroczenie nr 8) w km 0+012, cieku bez nazwy (przekroczenie nr 7) w km 0+055, cieku bez nazwy (przekroczenie nr 6) w km 0+021, potoku Łosiańskiego w km 0+499, dopływu spod Krzyżówki w km 0+178 oraz dopływu spod Krzyżówki w km 0+047, znajduje się poza obszarem szczególnego zagrożenia powodzią. Zgodnie z art. 105 § 1 k.p.a. „Gdy postępowanie z jakiegokolwiek przyczyny stało się bezprzedmiotowe w całości albo w części, organ administracji publicznej wydaje decyzję o umorzeniu postępowania odpowiednio w całości albo w części.” Z uwagi na lokalizację części inwestycji poza obszarem szczególnego zagrożenia powodzią należało postępowanie umorzyć w tym zakresie, z uwagi na jego bezprzedmiotowość.

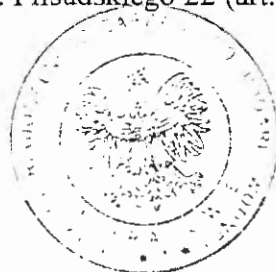
Biorąc powyższe pod uwagę – orzeczono jak w sentencji decyzji.

#### POUCZENIE

Od decyzji niniejszej przysługuje odwołanie do Prezesa Krajowego Zarządu Gospodarki Wodnej, ul. Grzybowska 80/82, 00-844 Warszawa, w terminie 14 dni od daty jej otrzymania, za pośrednictwem Dyrektora Regionalnego Zarządu Gospodarki Wodnej w Krakowie, 31-109 Kraków, ul. J. Piłsudskiego 22 (art.127 § 1 i 2 oraz art. 129 § 1 i 2 k.p.a.).

Wobec niezaskarżenia niniejszej decyzji /postanowienia/ w czasie i trybie ustawowo przewidzianym - stała /o/ się ona /o/ ostateczna /e/ i prawomocna /e/ z dnem 17.10.2016 r. i podlega wykonaniu.  
Kraków, 27.10.2016 r.

*Punko Wól*



Zup. Dyrektora RZGW w Krakowie  
KIEROWNIK WYDZIAŁU UZGODNIEŃ  
I POSTĘPOWAŃ WODNOPRAWNYCH

*Piszkor*  
mgr inż. Danuta Piłskorz

Otrzymują : z.p.o.

1. Gmina Łabowa, 33-336 Łabowa 38,
2. Skarb Państwa – Prezes Krajowego Zarządu Gospodarki Wodnej w Warszawie – działający przez Pełnomocnika Pana mgr inż. Tomasza Sądaga w/m,
3. NZN a/a,
4. RZGW ZP a/a.

DECYZJA N. Sącz, dnia .....

Na podstawie art. 93 ust. 2, art. 156 ust. 1 pkt 3, art. 160 oraz art. 161 ust. 2 pkt 3 ustawy z dnia 9 czerwca 2011 r. Prawo geologiczne i górnicze (t.j. Dz. U. z 2016 r., poz. 1131) i Rozporządzenia Ministra Środowiska z dnia 8 maja 2014 r. w sprawie dokumentacji hydrogeologicznej i dokumentacji geologiczno-inżynierskiej (Dz. U. z 2014 r., poz. 596) oraz art. 104 Kodeksu postępowania administracyjnego (t.j. Dz. U. z 2016 r., poz. 23 ze zm.), po rozpatrzeniu wniosku Inwestora tj. Gminy Łabowa reprezentowanej przez Wójta Gminy Łabowa, 33-336 Łabowa 38 z dnia 06.09.2016 r.

zatwierdzam:

„Dokumentację geologiczno-inżynierską określającą warunki geologiczno-inżynierskie dla potrzeb rozbudowy sieci kanalizacji sanitarnej wraz z przyłączami w miejscowości Łabowa, Nowa Wieś i Roztoka Wielka”, gm. Łabowa, powiat nowosądecki, województwo małopolskie.

Uzasadnienie:

W dniu 06.09.2016 r. (data wpływu do tut. Urzędu ) Inwestor tj. Gmina Łabowa reprezentowana przez Wójta Gminy Łabowa, 33-336 Łabowa 38 wystąpił do Starosty Nowosądeckiego wnioskiem o zatwierdzenie: „Dokumentacji geologiczno-inżynierskiej określającej warunki geologiczno-inżynierskie dla potrzeb rozbudowy sieci kanalizacji sanitarnej wraz z przyłączami w miejscowości Łabowa, Nowa Wieś i Roztoka Wielka”, gm. Łabowa, powiat nowosądecki, województwo małopolskie.

Niniejsza dokumentacja została opracowana w sierpniu 2016 r. przez zespół w składzie: uprawniony geolog z zakresu geologii inżynierskiej – Pan mgr inż. Piotr Prokopczuk oraz geolodzy: Pani mgr inż. Izabela Bodziony, Pan mgr inż. Szymon Prokopczuk.

W dokumentacji zostały przedstawione wyniki prac geologicznych wraz z ich interpretacją i określeniem stopnia osiągnięcia zamierzonego celu. Na podstawie zatwierdzonego przez Starostę Nowosądeckiego projektu robót geologicznych zaprojektowano 6 otworów badawczych Nr (1,2,3,4,5,6) do głębokości 5,0 m ppt. Z uwagi na zmianę przebiegu trasy projektowej kanalizacji sanitarnej, obszar badań zawężił się do dwóch osuwisk w związku z tym wykonano 4 otwory badawcze Nr 3, 4, 5 i 6 do głębokości 5,0 m ppt. Otwory wykonano wiertnicą udarową przy zastosowaniu próbnika okiennego typu RKS o łącznym metrażu 20,0 mb. Z wykonanych otworów zostały pobrane próbki gruntów do badań laboratoryjnych, na podstawie których określono ich parametry fizyko-mechaniczne. Roboty geologiczne prowadzono w obrębie działek o nr 167/9, 166/4, 257/1 w miejscowości Nowa Wieś stanowiące własność osób prywatnych.

Wyniki ww. robót oraz prowadzonych obserwacji umożliwiły ocenę warunków geologiczno-inżynierskich podłoża w miejscu posadowienia projektowanej inwestycji.

Zgodnie z ww. dokumentacją działki nr 167/9, 166/4, 257/1 położone są w obrębie nieaktywnego osuwiska, oraz bezpośrednim sąsiedztwie osuwiska aktywnego w związku z czym, nawet po wykonaniu zalceń zawartych w dokumentacji, mogą nastąpić uruchomienia mas koluwalnych oraz poszerzenie się obszaru osuwisk.


Dlatego też, biorąc pod uwagę powyższe, należałoby ponownie rozważyć zasadność realizacji inwestycji na przedmiotowej działce.

Przedstawioną do zatwierdzenia „Dokumentację geologiczno-inżynierską...” sporządzono z uwzględnieniem wymagań wynikających z art. 91 ustawy z dnia 9 czerwca 2011 r. Prawo geologiczne i górnicze oraz Rozporządzenia Ministra Środowiska w sprawie dokumentacji hydrogeologicznej i dokumentacji geologiczno-inżynierskiej. Tym samym zostały spełnione przesłanki do zatwierdzenia niniejszej dokumentacji.

W związku z powyższym należało orzec jak w sentencji.

**Pouczenie:**

Od decyzji służy stronom prawo wniesienia odwołania do Samorządowego Kolegium Odwoławczego w Nowym Sączu za pośrednictwem Starosty Nowosądeckiego w terminie 14 dni od daty jej doręczenia.



Z up. STAROSTY

mgr inż. Włodzisław Chmiel  
Za DZIAŁA WYDZIAŁU  
Opr. Środowiska, Rolnictwa i Leśnictwa

**Otrzymują:**

1. Gmina Łabowa  
33-336 Łabowa
2. A/a

+ 1-n egz. dokumentacji

**Do wiadomości:**

1. PIG – Państwowy Instytut Badawczy  
Narodowe Archiwum Geologiczne  
00-975 Warszawa, ul. Rakowiecka 4
2. Urząd Marszałkowski Województwa Małopolskiego  
Agenda w Nowym Sączu  
33-300 Nowy Sącz, ul. Jagiellońska 52
3. Małopolski Urząd Wojewódzki w Krakowie  
Delegatura w Nowym Sączu  
ul. Jagiellońska 52, 33-300 Nowy Sącz
4. Wójt Gminy Łabowa  
33-336 Łabowa
5. A/a – Powiatowe Archiwum Geologiczne

+ 1-n egz. dokumentacji

+ 1-n egz. dokumentacji

+ 1-n egz. dokumentacji

*Na podstawie art. 7 ustawy z dnia 16 listopada 2006 r. o opłacie skarbowej  
(Dz. U. z 2015 r., poz. 783 ze zm.) jednostka samorządu terytorialnego zwolniona jest z opłaty skarbowej.*

**STAROSTWO POWIATOWE  
W NOWYM SĄCZU**

-4-

Wobec nie zaskarżenia niniejszej decyzji  
(postanowienia) w czasie i trybie ustawowo  
przewidzianym, stała(o) się ona(o) ostateczna(o)

z dniem 21.10.2016 r. i podlega wykonaniu

Nowy Sącz, dnia 17.11.2016 r. 20.....r.

**DYREKTOR WYDZIAŁU**  
Opr. Środowiska, Rolnictwa i Leśnictwa

mgr inż. Jan Opito

**GEOLOG POWIATOWY**

mgr inż. Laura Lichon-Głowczyk